



DIAGNOSTIC

Plan Local d'Urbanisme intercommunal (PLUi)
de la Communauté de Communes du Sud-Artois

1. Diagnostic socio-démographique
2. Diagnostic économique
3. Diagnostic urbain et paysager
4. Diagnostic mobilité et équipements
5. Etat initial de l'environnement
6. Diagnostic agricole



CHAPITRE 2 : DIAGNOSTIC ECONOMIQUE

I. Les emplois et l'activité économique.....	6
1. Ce que nous dit le futur SCoT de l'Arrageois	6
2. Les caractéristiques socioéconomiques de la population	7
• La population active résidente et son évolution de 2008 à 2013	7
• Le taux d'activité de la population par âge et sexe (en %) en 2013	8
• Le nombre d'emplois sur le territoire	11
• Les demandeurs d'emploi au sein du territoire	13
• Le taux d'emploi	17
• Etat des lieux de la dynamique de création d'entreprises	20
• Les migrations pendulaires : déplacements domicile-travail	22
3. Les secteurs d'activités	27
• Part des emplois par secteur d'activité	27
• Le passage progressif d'une économie productive vers une économie résidentielle	37
• Nombre des établissements par secteur d'activité	38
• Les emplois dits « stratégiques »	42
4. Les zones d'activités sur le territoire	44
• Le contexte économique local	44
• Localisation des zones d'activités sur le territoire	44
• Les entreprises présentes dans les zones d'activités	45
• Etat des zones d'activités économiques et projets d'évolution des zones d'activités	47
• Les grandes entreprises de l'intercommunalité	47
• Zoom particulier sur le Projet UNEAL	48
5. Synthèse	49
II. Le commerce et l'artisanat.....	52
1. Ce que nous dit le futur SCOT de l'Arrageois	52
2. Le commerce et l'artisanat	53
• Nombre de commerces et artisanats par commune	53
• Analyse de l'offre commerciale sur le Sud-Artois	55
• Liste des commerces et artisanats	56
• Liste des commerces ambulants	69
3. Les aides aux artisans et aux commerçants	70
4. Synthèse	71
III. L'activité touristique au sein de l'économie locale.....	72
1. Ce que nous dit le futur SCOT de l'Arrageois	72
2. Le tourisme patrimonial et historique : patrimoine bâti	73
3. Le tourisme de nature	77

4.	L'offre en hébergement touristique et de restauration	82
5.	Synthèse	84

Liste des figures

Figure 1 : Population de 15 à 64 ans par type d'activité	7
Figure 2 : Le taux d'activité chez les hommes et chez les femmes en 2013	9
Figure 3 : Répartition du taux d'activité par commune	10
Figure 4 : L'évolution du nombre d'emplois sur le territoire	11
Figure 5 : La répartition du nombre d'emplois sur le territoire	11
Figure 6 : Les demandeurs d'emploi en fin de mois sur le territoire (2014)	13
Figure 7 : Répartition du taux de chômage sur le territoire	14
Figure 8 : Répartition du taux de chômage sur le territoire	15
Figure 9 : Répartition du nombre de chômeurs par sexe et tranche d'âge en 2013	16
Figure 10 : Evolution du nombre de chômeurs par sexe entre 2008 et 2013	16
Figure 11 : Répartition du taux d'emploi des 15-64 ans par commune en 2013	18
Figure 12 : Nombre de création d'entreprises sur la CCSA entre 2009 et 2014	20
Figure 13 : Création d'entreprises entre 2009 et 2014	20
Figure 14 : Répartition de la création d'entreprise par secteur d'activité	21
Figure 15 : Lieu d'emploi des résidents de l'intercommunalité	22
Figure 16 : Motorisation des ménages de l'intercommunalité	25
Figure 17 : Flux domicile-travail en 2008	26
Figure 18 : Répartition des emplois par secteur en 2013	27
Figure 19 : Part des emplois par secteurs d'activité en 2013	28
Figure 20 : Spécialisation du territoire en 2009 par rapport à l'emploi régional	28
Figure 21 : Part des emplois dans le secteur agricole en 2013	30
Figure 22 : Part des emplois dans le secteur de l'industrie en 2013	32
Figure 23 : Part des emplois dans le secteur de la construction en 2013	33
Figure 24 : Part des emplois dans le secteur tertiaire marchand en 2013	35
Figure 25 : Part des emplois dans le secteur tertiaire non marchand en 2013	35
Figure 26 : Evolution de l'emploi selon les sphères au niveau du Sud-Artois	37
Figure 27 : Répartition des établissements actifs selon le secteur d'activité en 2013	38
Figure 28 : Répartition du nombre de salariés dans les établissements actifs en 2013	39
Figure 29 : Nombre d'établissements actifs sans salarié selon le secteur d'activité	40
Figure 30 : Nombre d'établissements actifs de 1 à 19 salariés selon le secteur d'activité	40
Figure 31 : Nombre d'établissements actifs de 20 salariés ou plus selon le secteur d'activité	41
Figure 32 : Evolution de l'emploi métropolitain	42
Figure 33 : Répartition des emplois métropolitains selon l'activité en 2009	42
Figure 34 : Localisation des zones d'activités sur le territoire	44
Figure 35 : Nombre d'établissements de commerces et d'artisanat	53
Figure 36 : L'implantation des artisans	54
Figure 37 : Carte de localisation du tourisme patrimonial et historique	76
Figure 38 : Carte de localisation de la Via Francigena	77
Figure 39 : Carte des itinéraires touristiques et de randonnées	81
Figure 40 : Carte de l'offre en hébergement touristique et de restauration	83

Liste des tableaux

Tableau 1 : La population active sur l'intercommunalité	7
Tableau 2 : Evolution de la population active entre 2008 et 2013	7
Tableau 3 : Le taux d'activité par tranche d'âge	8
Tableau 4 : Le taux de chômage en 2008, en 2013 et son évolution entre 2008 et 2013	14
Tableau 5 : Le taux d'emploi des 15-64 ans	17
Tableau 6 : Evolution du taux d'emploi par commune entre 2008 et 2013	19
Tableau 7 : Part d'actifs qui travaillent sur la commune de résidence	23
Tableau 8 : Evolution des emplois des fonctions métropolitaines entre 1999 et 2009	43
Tableau 9 : Liste des entreprises des zones d'activités de la CCSA	45
Tableau 10 : Les différentes formes de l'offre commerciale sur le Sud-Artois et à Bapaume	55
Tableau 11 : Liste des commerces et artisanats	56
Tableau 12 : Liste des commerces ambulants	69

I. Les emplois et l'activité économique

La Communauté de Communes du Sud-Artois est un territoire d'articulation entre le Nord-Pas-de-Calais et la Picardie. Elle possède une situation géographique de premier ordre, puisqu'elle fait le lien entre le Bassin Parisien et le nord de l'Europe au travers d'infrastructures autoroutières d'importances continentales : notamment l'A1 et l'A2.

La croissance de population connue ces dernières années sur le territoire ainsi que l'attractivité résidentielle ont généré de nouveaux besoins de proximité relatant des attentes des habitants : école, boulangerie, banque, services médicaux, commerces...

Ainsi, la démographie a rendu opérant ce passage d'une économie productive à une économie basée sur la consommation locale (économie présenteielle).

Ces activités ont alors contribué à maintenir un espace rural dynamique mais aussi à créer de l'emploi. En effet, le volume des emplois s'est accru ces dernières années, passant de 7 968 à 8 041 emplois entre 2008 et 2013.

Sur le territoire intercommunal, Bapaume est un véritable pôle d'emploi, puisqu'il concentre environ 40% des emplois de la CCSA, devant Hermies (8%) et Vaulx-Vraucourt (5%).

1. Ce que nous dit le futur SCoT de l'Arrageois

La priorité donnée à l'emploi place le développement économique au centre des préoccupations du territoire du futur SCoT de l'Arrageois.

Afin de mettre en place les nouvelles conditions d'un développement économique facteur d'emploi et de maintenir la diversité des filières économiques sur le territoire, plusieurs objectifs ont été définis :

- Affirmer une vocation tertiaire productive :
 - o normes de stationnement minimum adaptées aux besoins, en prenant en compte la proximité des transports collectifs,
 - o mixité fonctionnelle dans les zones urbaines centrales : pas de restriction à l'implantation de bureaux dans les zones urbaines mixtes,
 - o prescriptions architecturales adaptées à l'activité, et visant un traitement soigné et innovant de l'aspect extérieur.
- Accompagner l'évolution de la vocation industrielle et logistique,
- Soutenir une économie sociale et solidaire,
- Soutenir une économie résidentielle dynamique,
- Assurer sur le long terme un bon fonctionnement de l'agriculture,
- Promouvoir un tourisme vert, de mémoire, sportif et patrimonial.

2. Les caractéristiques socioéconomiques de la population

• La population active résidente et son évolution de 2008 à 2013

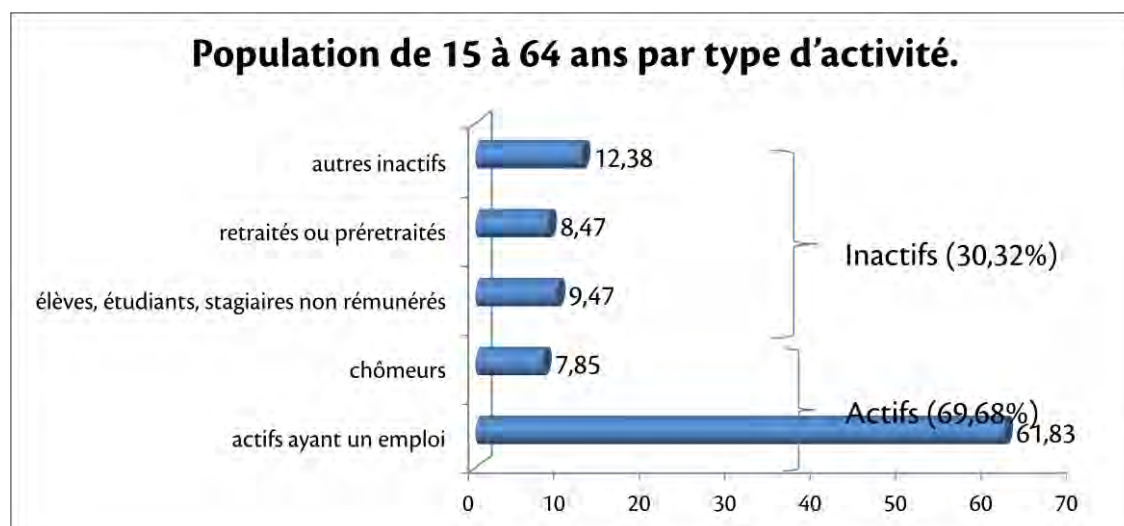
Tableau 1 : La population active sur l'intercommunalité

(15-64 ans)	Communauté de Communes du Sud-Artois			Pas-de-Calais			Nord Pas-de-Calais		
	2008	2013	Evol. 2008-2013	2008	2013	Evol. 2008-2013	2008	2013	Evol. 2008-2013
Population totale	17 030	17 405	2,2	944 325	935 015	-1	2 620 775	2 625 646	0,2
Actifs occupés	10 590	10 762	1,6	536 276	533 069	-0,6	1 501 460	1 505 522	0,3
Chômeurs	1 168	1 367	17,0	93 691	110 483	17,9	262 710	312 932	19,1
Population active totale	11 751	12 128	3,2	630 317	643 553	2,1	1 764 205	1 818 480	3,1

Tableau 2 : Evolution de la population active entre 2008 et 2013

(15-64 ans)	Population active en 2008	Population active en 2013	Evolution de la population active (2008-2013) en %	Population totale en 2008	Population totale en 2013	Evolution de la population (2008-2013) en %	Taux d'activité en 2013 en %
CCSA	11 751	12 128	3,21	17 030	17 405	2,20	69,68
Pas-de-Calais	630 317	643 553	2,10	944 325	935 015	-2,4	68,83
Nord Pas-de-Calais	1 764 205	1 818 480	3,08	2 620 775	2 625 646	0,19	69,26

Figure 1 : Population de 15 à 64 ans par type d'activité



La population active regroupe la population active occupée (population active ayant un emploi) et les chômeurs.

La population active est en hausse sur l'intercommunalité, passant de 11 751 à 12 128 actifs entre 2008 et 2013. En comparaison avec le département du Pas-de-Calais, l'évolution de la population active est supérieure de 1,1 point (+ 3,2% pour la CCSA contre 2,1% pour le département). En revanche, la population active est sensiblement la même que sur le Nord-Pas-de-Calais (+ 3,1%).

Cette progression du nombre d'actifs est intéressante à plusieurs titres :

- Elle donne aux entreprises un potentiel de main-d'œuvre locale plus important.
- Elle donne de la profondeur à l'économie présente (économie basée sur la consommation locale), dans le sens où la demande croît du fait de la hausse des actifs.
- Elle fait évoluer les besoins et les mentalités des territoires ruraux et urbains dans les équipements publics, de loisirs, culturels, de commerces...

Cette hausse est soutenue par une augmentation d'actifs occupés, mais surtout de chômeurs.

En effet, on note une hausse générale du nombre d'actifs occupés de 1,6% sur la période 2008-2013 (+ 172 actifs occupés entre 2008 et 2013). La hausse est plus importante que sur les territoires de références départementaux et régionaux. Sur la même période, le nombre de chômeurs augmente de façon considérable : hausse de plus de 17 points (+ 199 chômeurs entre 2008 et 2013).

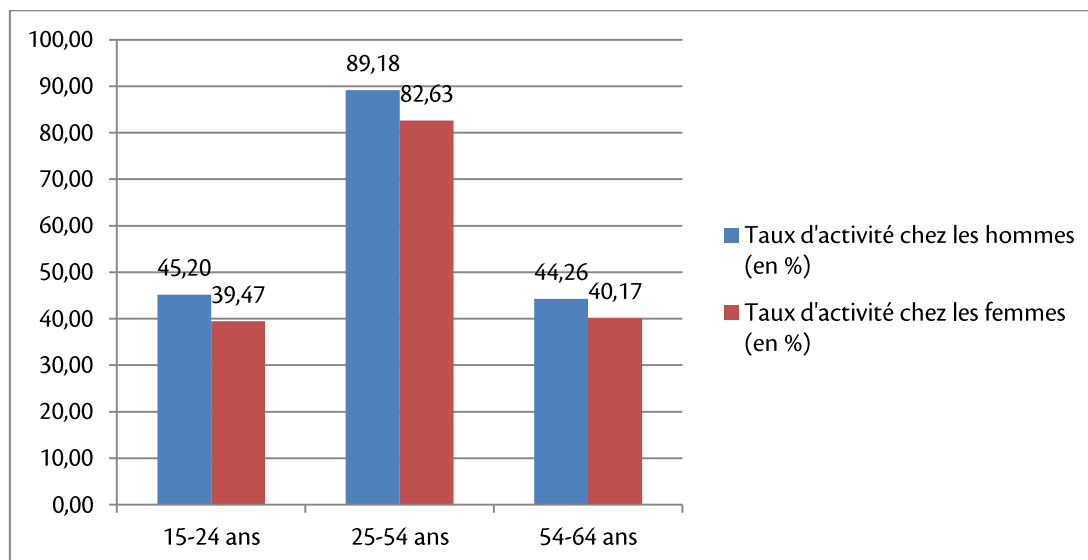
Le maintien des jeunes populations sur le territoire est un enjeu majeur, puisqu'il peut permettre de conserver le taux d'activité à l'état actuel, voire de le renforcer.

• **Le taux d'activité de la population par âge et sexe (en %) en 2013**

Tableau 3 : Le taux d'activité par tranche d'âge

Tranche d'âge	Nombre d'actifs chez les hommes	Nombre d'actifs chez les femmes	Part des actifs chez les hommes (en %)	Part des actifs chez les femmes (en %)	Taux d'activité chez les hommes (en %)	Taux d'activité chez les femmes (en %)
15-24 ans	781	555	11,85	10,03	45,20	39,47
25-54 ans	5029	4318	76,30	78,00	89,18	82,63
54-64 ans	779	662	11,82	11,96	44,26	40,17
TOTAL 15-64 ans	6591	5536	100,00	100,00	72,23	66,86

Figure 2 : Le taux d'activité chez les hommes et chez les femmes en 2013

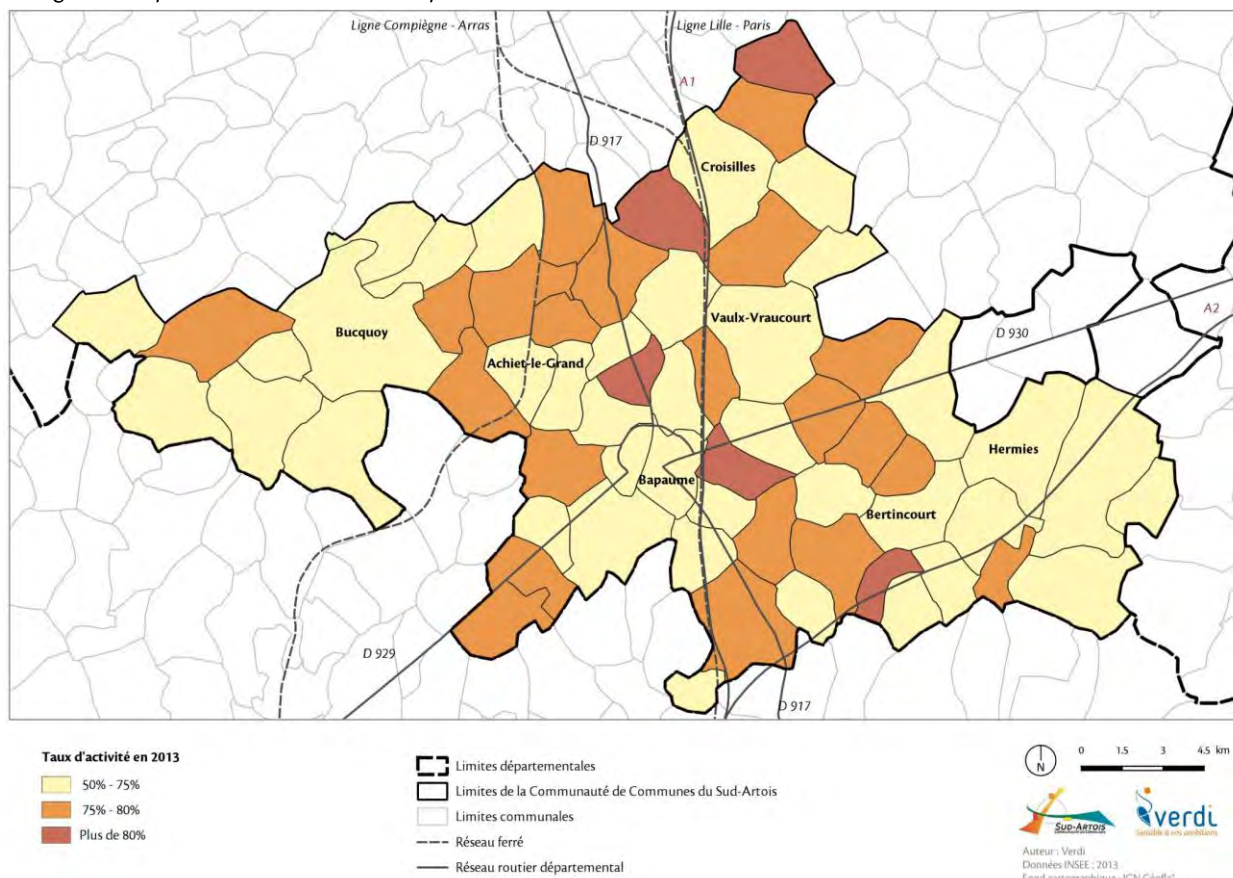


Le taux d'activité est le rapport entre le nombre d'actifs (actifs occupés et chômeurs) et l'ensemble de la population.

Le taux d'activité sur la CCSA est similaire au taux de la région et du département : il se situe pour les trois territoires (CCSA, département et région) juste en-dessous de 70 %. Plus précisément, **il s'élève à 69,68% sur l'intercommunalité**, et ce malgré un taux d'activité des 15-24 assez bas.

Le taux d'activité des femmes est en hausse sur la période 2008-2013 mais reste inférieur à celui des hommes. Il est d'ailleurs possible de constater que, quelque soit l'âge, **une différence existe en ce qui concerne le taux d'activité entre les hommes et les femmes**. Plus globalement, un écart de près de 6 points existe entre le taux d'activité des hommes et celui des femmes : ces taux s'élèvent respectivement à 72,23% et 66,86%.

Figure 3 : Répartition du taux d'activité par commune



Les communes principales de la Communauté de Communes du Sud-Artois (Bapaume, Croisilles, Vaux-Vraucourt, Bucquoy, Hermies, Achiet-le-Grand, Bertincourt) connaissent un taux d'activité moins élevé que la moyenne (pour exemple, Bapaume a un taux d'activité de 50%).

Le taux d'activité est donc plus élevé sur les plus petites communes, notamment celles où le solde migratoire a été le plus important sur la dernière période intercensitaire (Chérisy, Bus, Barastre, Vêlu, Beugnâtre).

Les communes attractives pour l'emploi sont donc celles qui attirent les actifs à la recherche d'une certaine qualité de vie et de prix immobiliers moindres, posant la question des services et des équipements disponibles pour ces populations sur les communes concernées.

- **Le nombre d'emplois sur le territoire**

Figure 4 : L'évolution du nombre d'emplois sur le territoire

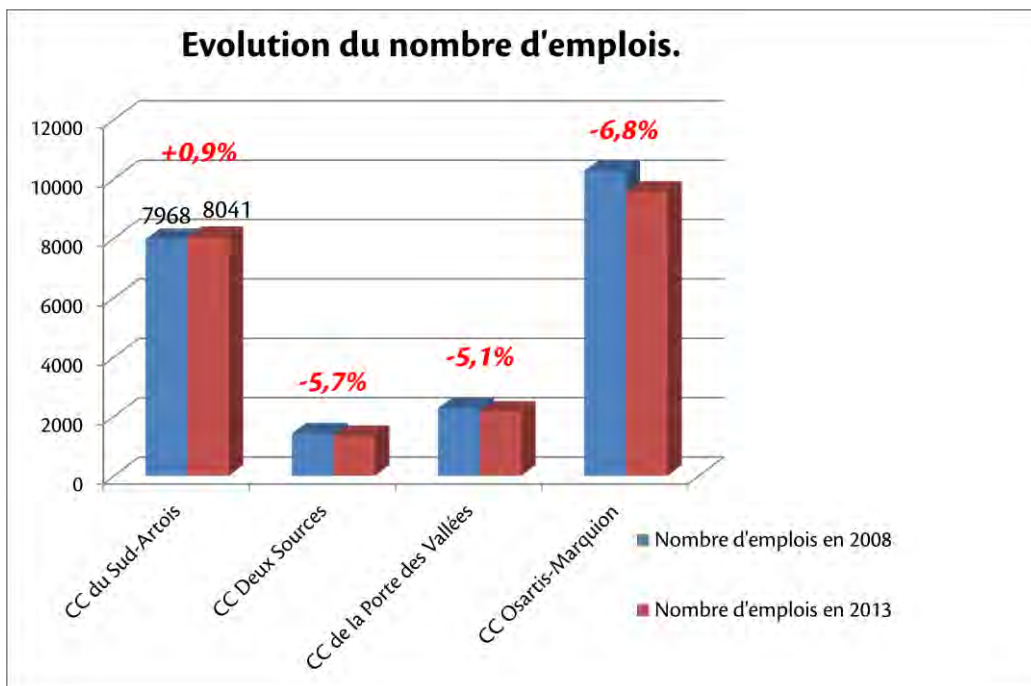
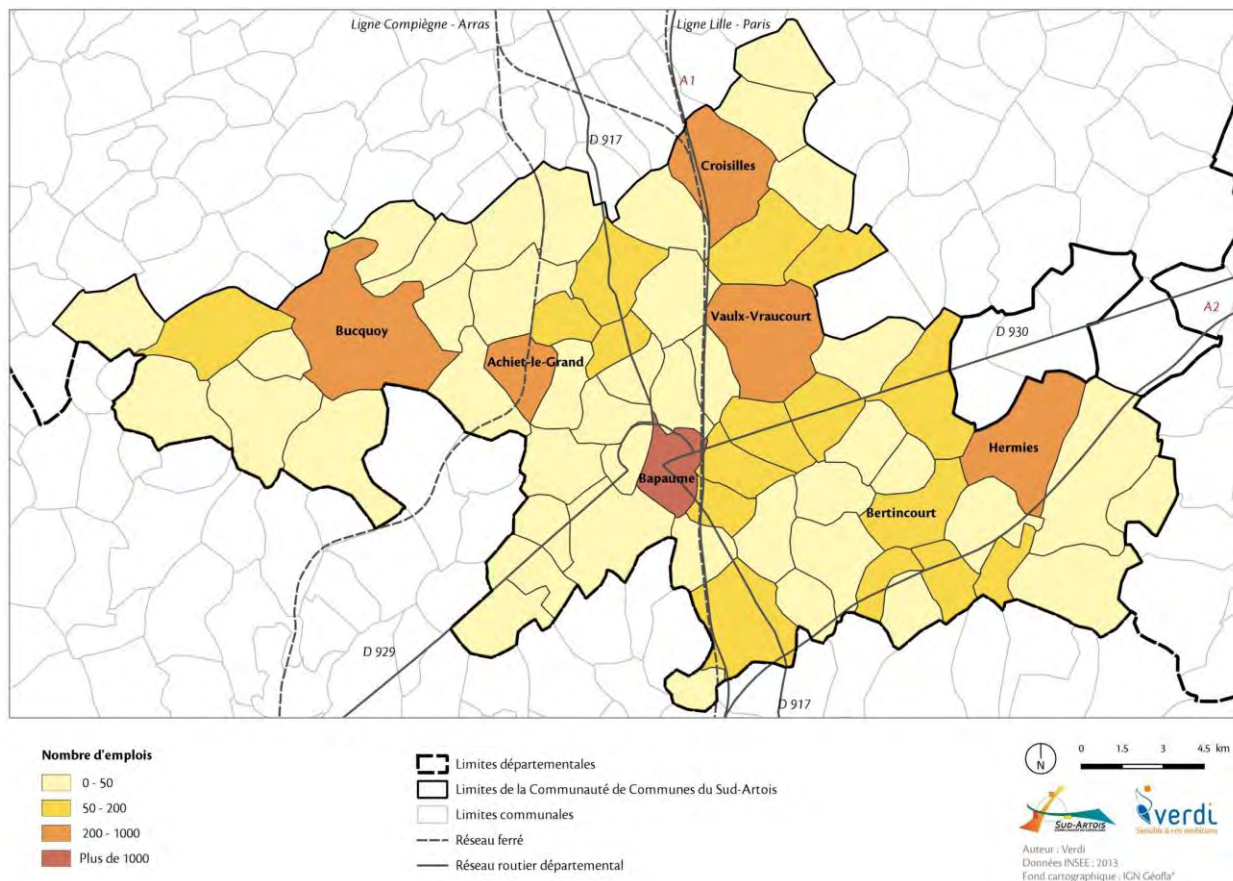


Figure 5 : La répartition du nombre d'emplois sur le territoire



En 2013, 8 041 emplois sont recensés sur le territoire. Le chiffre est en hausse par rapport à 2008 de +0,9%. Il était de 7 968 emplois en 2008.

Ces emplois sont essentiellement repartis sur les communes principales de la CCSA :

- Bapaume : 2 874 emplois,
- Hermies : 667 emplois,
- Vaulx-Vraucourt : 417 emplois,
- Croisilles : 385 emplois,
- Achiet-le-Grand : 363 emplois.

On constate également que ces emplois sont implantés sur des communes qui bénéficient d'une voie de communication (le long de l'A1, de la RD 930 ou de la RD 917). Cette distribution géographique différenciée de l'emploi souligne le **facteur primordial des voies de communication dans l'implantation d'entreprises sur le territoire.**

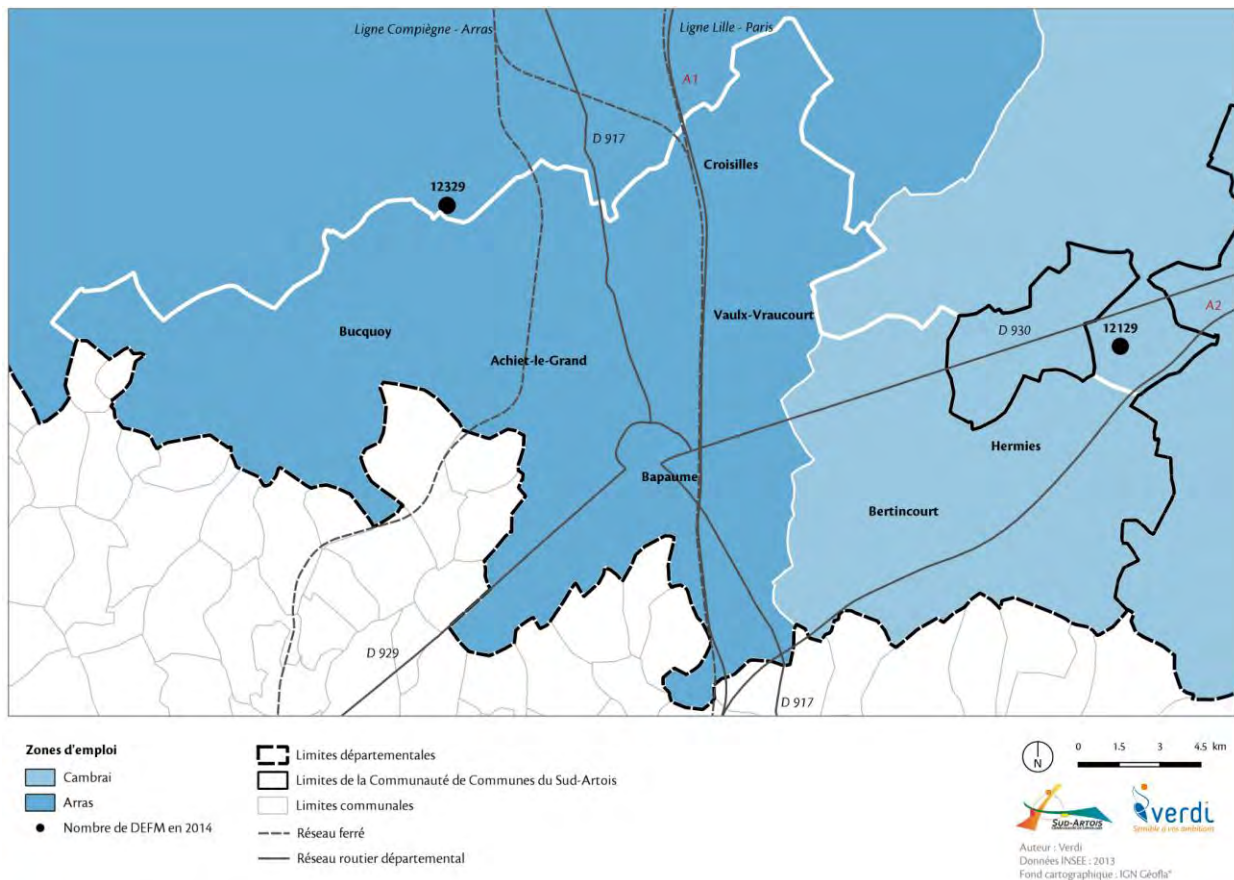
Le poids de l'emploi sur le territoire, conjointement à la présence de grands pôles économiques à proximité de la CCSA, participent à un niveau d'activité élevé.

Cette **croissance du nombre d'actifs et du nombre d'emplois** peut s'expliquer par plusieurs facteurs :

- Un tissu économique, certes fortement représenté par le secteur tertiaire, mais encore assez diversifié (agriculture, industrie agroalimentaire, entreprise de transports, commerces, emplois liés à la santé, à l'éducation et aux services à la personne), et qui a permis une bonne résistance du territoire face à la crise économique.
- La dynamique démographique positive au niveau du Sud-Artois, qui exerce notamment une incidence sur le développement de l'économie résidentielle et qui peut notamment contribuer à expliquer les dynamiques positives qu'ont connu les secteurs du commerce ou de la construction sur la dernière période intercensitaire.

- **Les demandeurs d'emploi au sein du territoire**

Figure 6 : Les demandeurs d'emploi en fin de mois sur le territoire (2014)



Selon l'INSEE, les demandeurs d'emploi en fin de mois (DEFM) sont les personnes inscrites à Pôle Emploi et ayant une demande en cours au dernier jour du mois.

L'INSEE ne donne pas les données détaillées par commune, mais par zone d'emploi.

« Une zone d'emploi est un espace géographique à l'intérieur duquel la plupart des actifs résident et travaillent, et dans lequel les établissements peuvent trouver l'essentiel de la main d'œuvre nécessaire pour occuper les emplois offerts. Le découpage en zones d'emploi constitue une partition du territoire adaptée aux études locales sur le marché du travail (Source : INSEE) ».

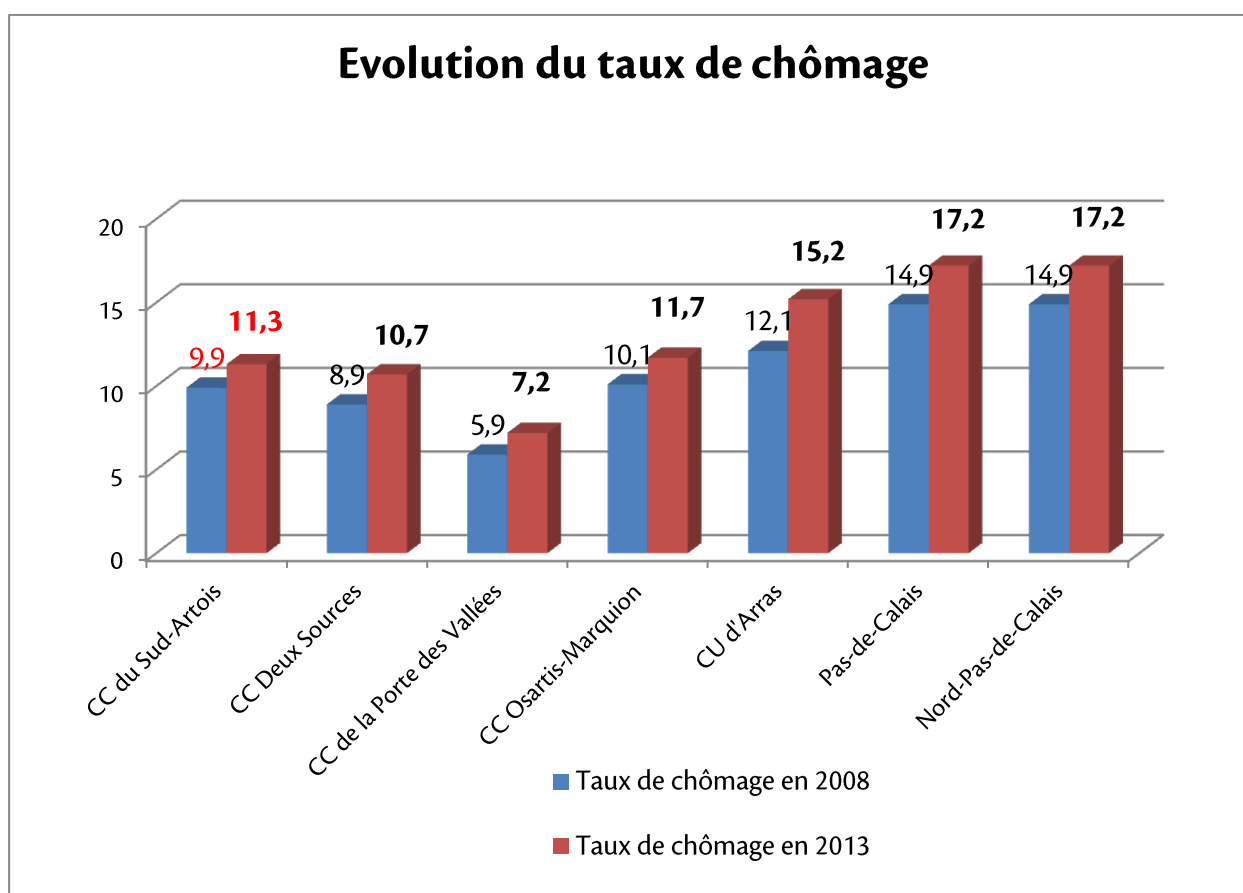
Les communes de la CCSA sont situées à cheval entre la zone d'emploi d'Arras et celle de Cambrai :

- la zone d'emploi d'Arras compte 12 329 demandeurs en fin de mois en 2014,
- la zone d'emploi de Cambrai compte 12 129 demandeurs en fin de mois en 2014.

Tableau 4 : Le taux de chômage en 2008, en 2013 et son évolution entre 2008 et 2013

	Population active totale en 2008	Nombre de chômeurs en 2008	Taux de chômage en 2008 en %	Population active totale en 2013	Nombre de chômeurs en 2013	Taux de chômage en 2013 en %	Evolution du taux de chômage entre 2008 et 2013 en %
CCSA	11751	1168	9,9	12128	1367	11,3	13,4
CC2S	3483	309	8,9	3625	387	10,7	20,3
CCPV	5902	346	5,9	5949	429	7,2	23,0
CCOM	19532	1978	10,1	20247	2365	11,7	15,3
CUA	48015	5792	12,1	48154	7319	15,2	26,0
Pas-de-Calais	630285	93688	14,9	643558	110483	17,2	15,5
Nord Pas-de-Calais	1764205	262710	14,9	1818480	312932	17,2	15,6

Figure 7 : Répartition du taux de chômage sur le territoire



Le taux de chômage est le pourcentage de chômeurs dans la population active (actifs occupés + chômeurs).

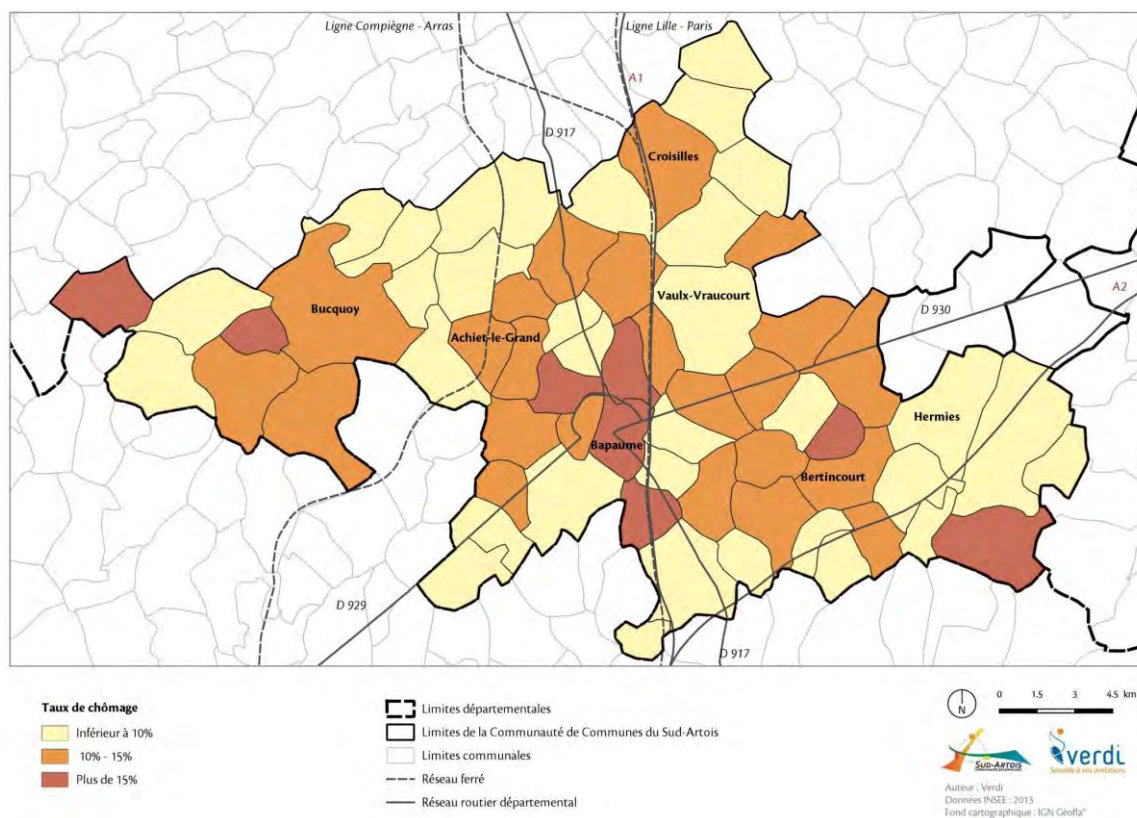
Sur le territoire de la CCSA, le taux de chômage est de 11,3% en 2013.

Comme il est possible de le remarquer dans le tableau et le graphique précédents, le territoire est marqué par un taux de chômage en 2013 supérieur à celui de la Communauté de Communes des Deux Sources ou à celui de la Communauté de Communes de La Porte des Vallées.

En revanche, le taux de chômage est similaire à celui de la Communauté de Communes d'Osartis-Marquion, et il est inférieur à celui de la Communauté Urbaine d'Arras, du département et de la région.

Sur la période 2008-2013, le taux de chômage a augmenté de 17%, passant de 9,9% à 11,3%. Le nombre de chômeurs s'est effectivement amplifié de 199 unités, passant de 1 168 à 1 367 chômeurs.

Figure 8 : Répartition du taux de chômage sur le territoire



Le taux de chômage est particulièrement important sur certaines communes, où il dépasse les 18% :

- Vélou : 20,8%
- Gommecourt : 20,4%
- Metz-en-Couture : 19,5%
- Bapaume ; 19,3%
- Souastre : 18%

Figure 9 : Répartition du nombre de chômeurs par sexe et tranche d'âge en 2013

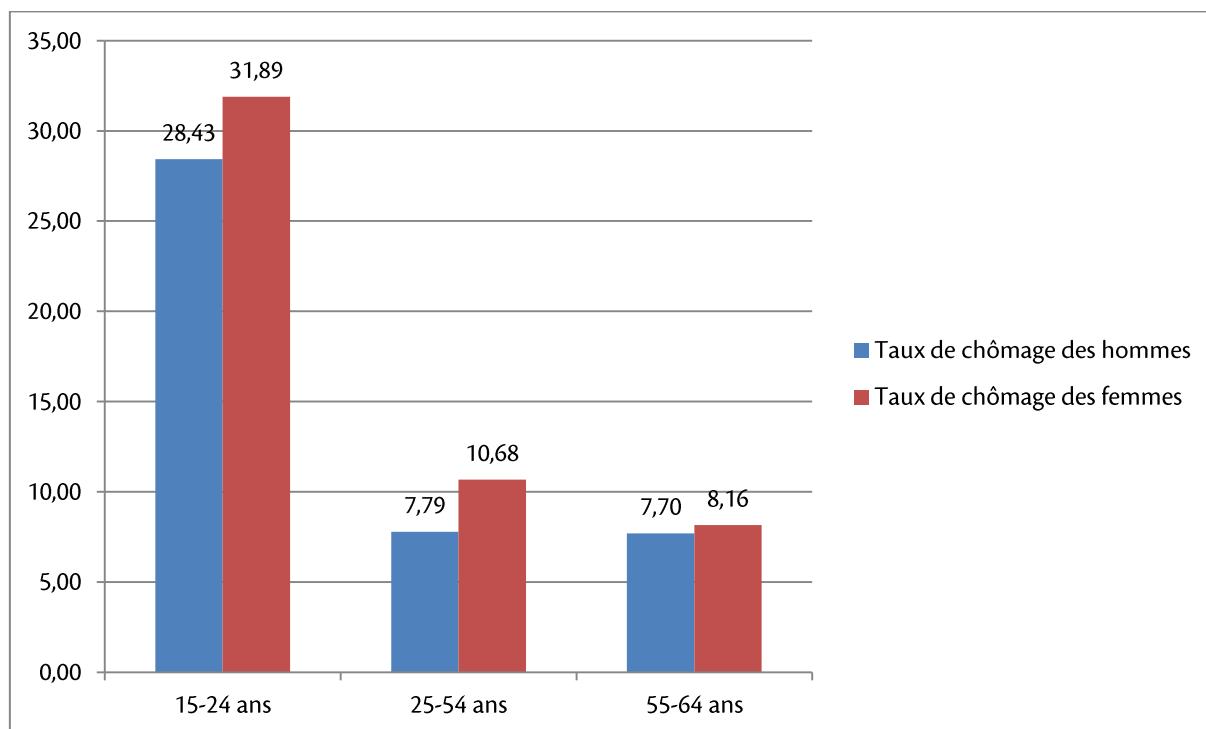
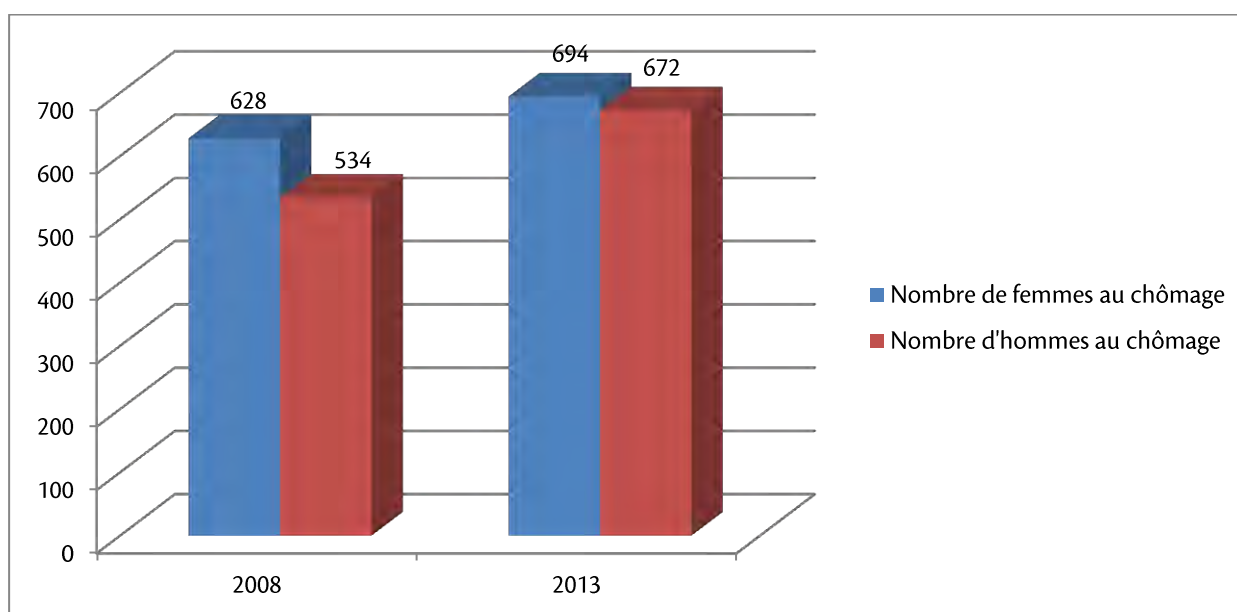


Figure 10 : Evolution du nombre de chômeurs par sexe entre 2008 et 2013



De plus, à la vue des deux graphiques précédents, il est possible de mettre en avant d'autres caractéristiques relatives au chômage sur le territoire :

- Premièrement, on note une **augmentation générale du nombre de chômeurs entre 2008 et 2013**,
- Deuxièmement, **le chômage touche principalement la classe d'âge des 15-24 ans**,
- Troisièmement, **le chômage touche de façon plus importante les femmes que les hommes**, quelle que soit la classe d'âge.

- **Le taux d'emploi**

Tableau 5 : Le taux d'emploi des 15-64 ans

	Population active occupée totale en 2013	Population totale des 15-64 ans	Taux d'emploi moyen des 15-64 ans en 2013 (en %)
CCSA	10 762	17 405	61,83
CC2S	3 235	4 910	65,89
CCPV	5 519	7 972	69,23
CCOM	17 880	27 685	64,58
CUA	40 832	66 963	60,98
Pas-de-Calais	533 060	935 021	57,01
Nord Pas-de-Calais	1 505 522	2 625 646	57,34

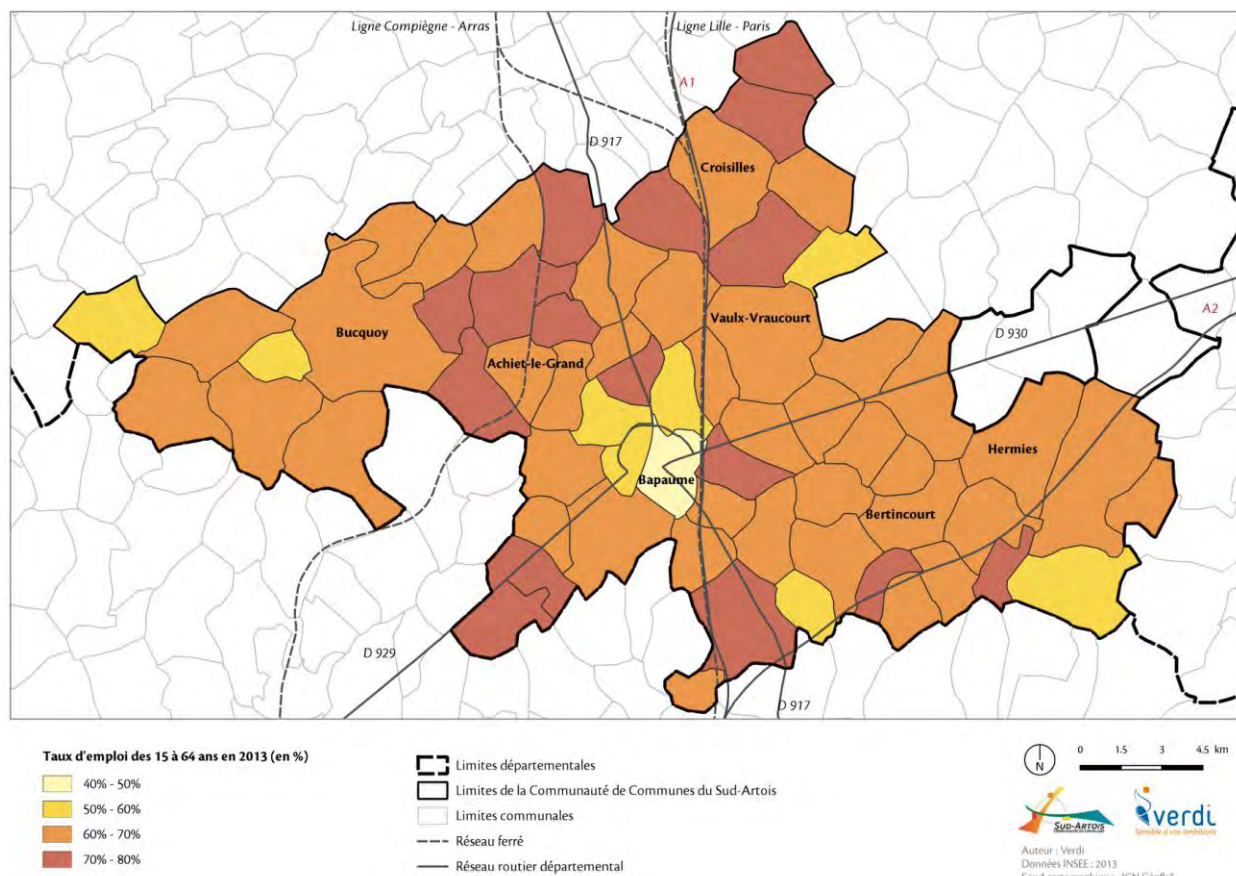
Le taux d'emploi est le rapport entre la population active occupée et la population en âge de travailler (par convention, les 15-64 ans).

Le taux d'emploi mesure la capacité des individus à être employables, ce qui peut interpeller sur :

- Les niveaux de formation et leur faculté à correspondre aux besoins spécifiques du tissu économique local,
- Le renouvellement du tissu économique dont participe l'esprit entrepreneurial des personnes,
- La mobilisation des acteurs du développement, et notamment leur rôle d'être un facilitateur du développement.

Le taux d'emploi sur la CCSA est de 61,83%, il se situe en-dessous des taux d'emplois des autres Communautés de Communes de référence. Il est au niveau du taux d'emploi de la Communauté Urbaine d'Arras, et est supérieur à celui du département et de la région.

Figure 11 : Répartition du taux d'emploi des 15-64 ans par commune en 2013



On constate une **disparité en ce qui concerne le taux d'emploi entre les communes de l'intercommunalité. En effet, il est compris entre 40,4% (à Bapaume) et 80,4% (à Bancourt).**

Bapaume est la seule commune avec un taux d'emploi inférieur à 50%. Toutefois, d'autres communes ont un taux d'emploi relativement faible et en-dessous de la moyenne de l'intercommunalité : c'est notamment le cas de Biefvillers-les-Bapaume (qui a un taux d'emploi qui s'élève en 2013 à 52,9%), Souastre (55,2%), Avesnes-les-Bapaume (55,9%) ou Favreuil (57,8%).

A l'opposé, outre Bancourt, d'autres communes jouissent d'un taux d'emploi élevé, comme :

- Bus : taux d'emploi de 79,8 %,
- Fontaine-les-Croisilles : taux d'emploi de 78,2 %,
- Sapignies : taux d'emploi de 77,3 %,
- Saint-Léger : taux d'emploi de 76,4 %,
- Chérisy : taux d'emploi de 76,3 %.

Tableau 6 : Evolution du taux d'emploi par commune entre 2008 et 2013

Communes	Population totale âgée de 15 à 64 ans en 2008	Population active occupée totale âgée de 15 à 64 ans en 2008	Taux d'emploi en 2008	Population totale âgée de 15 à 64 ans en 2013	Population active occupée totale âgée de 15 à 64 ans en 2013	Taux d'emploi en 2013	Evolution du taux d'emploi entre 2008 et 2013 (en %)
ABLAINZEVILLE	132	87	65,91	139	99	71,2	8,03
ACHIET-LE-GRAND	685	451	65,84	671	434	64,7	-1,73
ACHIET-LE-PETIT	205	143	69,76	200	141	70,5	1,06
AVESNES-LES-BAPAUME	88	55	62,50	93	52	55,9	-10,56
AYETTE	196	123	62,76	208	141	67,8	8,03
BANCOURT	53	39	73,58	46	37	80,4	9,27
BAPAUME	2755	1193	43,30	2552	1031	40,4	-6,70
BARASTRE	145	103	71,03	169	114	67,5	-4,97
BEAULENCOURT	141	92	65,25	162	98	60,5	-7,28
BEAUMETZ-LES-CAMBRAI	326	233	71,47	389	258	66,3	-7,23
BEHAGNIES	94	72	76,60	85	55	64,7	-15,54
BERTINCOURT	566	382	67,49	584	364	62,3	-7,69
BEUGNATRE	81	54	66,67	102	68	66,7	0,04
BEUGNY	211	143	67,77	221	147	66,5	-1,87
BIEFVILLERS-LES-BAPAUME	72	47	65,28	68	36	52,9	-18,96
BIHUCOURT	213	146	68,54	218	140	64,2	-6,33
BUCQUOY	917	583	63,58	967	599	61,9	-2,64
BULLECOURT	159	95	59,75	171	108	63,2	5,77
BUS	59	44	74,58	84	67	79,8	7,00
CHERISY	173	122	70,52	190	145	76,3	8,20
COURCELLES-LE-COMTE	295	204	69,15	295	211	71,5	3,40
CROISILLES	835	532	63,71	1014	636	62,7	-1,59
DOUCHY-LES-AYETTE	241	158	65,56	218	139	63,8	-2,68
ECOUST-SAINT-MEIN	301	222	73,75	319	238	74,6	1,15
ERVILLERS	266	178	66,92	254	171	67,3	0,57
FAVREUIL	162	97	59,88	161	93	57,8	-3,47
FONCQUEVILLERS	300	212	70,67	289	202	69,9	-1,09
FONTAINE-LES-CROISILLES	178	134	75,28	179	140	78,2	3,88
FREMICOURT	199	127	63,82	172	108	62,8	-1,60
GOMIECOURT	100	64	64,00	95	68	71,6	11,88
GOMMECOURT	76	42	55,26	67	39	58,2	5,32
GREVILLERS	226	168	74,34	227	158	69,6	-6,38
HAMELINCOURT	176	125	71,02	183	136	74,3	4,62
HAPLINCOURT	119	72	60,50	116	73	62,9	3,97
HAVRINCOURT	218	155	71,10	265	173	65,3	-8,16
HEBUTERNE	335	203	60,60	319	199	62,4	2,97
HERMIES	696	456	65,52	684	432	63,2	-3,54
LE SARS	99	63	63,64	100	74	74,0	16,28
LE TRANSLOY	261	173	66,28	256	181	70,7	6,67
LEBUCQUIERE	146	104	71,23	162	113	69,8	-2,01
LECHELLE	32	20	62,50	36	25	69,4	11,04
LIGNY-THILLOY	369	241	65,31	376	248	66,0	1,06
MARTINPUICH	118	88	74,58	115	87	75,7	1,50
METZ-EN-COUTURE	386	239	61,92	400	240	60,0	-3,10
MORCHIES	106	76	71,70	111	76	68,5	-4,46
MORVAL	49	36	73,47	62	38	61,3	-16,56
MORY	217	128	58,99	219	133	60,7	2,90
MOYENNEVILLE	179	119	66,48	171	105	61,4	-7,64
NEUVILLE-BOURJONVAL	103	80	77,67	103	75	72,8	-6,27
NOREUIL	81	52	64,20	88	53	60,2	-6,23
PUISIEUX	398	230	57,79	441	279	63,3	9,53
RIENCOURT-LES-BAPAUME	23	14	60,87	23	16	69,6	14,34
ROCQUIGNY	169	96	56,80	160	93	58,1	2,29
RUYAULCOURT	170	111	65,29	190	125	65,8	0,78
SAILLY-AU-BOIS	156	94	60,26	172	106	61,6	2,22
SAINT-LEGER	273	181	66,30	275	210	76,4	15,23
SAPIGNIES	120	83	69,17	119	92	77,3	11,75
SOUASTRE	210	118	56,19	232	128	55,2	-1,76
TRESCAULT	128	87	67,97	135	85	63,0	-7,31
VAULX-VRAUCOURT	641	408	63,65	636	419	65,9	3,53
VELU	92	63	68,48	100	61	61,0	-10,92
VILLERS-AU-FLOS	136	90	66,18	144	96	66,7	0,79
WARLENCOURT-EAUCOURT	99	62	62,63	113	76	67,3	7,46
YTRES	275	178	64,73	290	178	61,4	-5,14
CCSA	17030	10590	62,18	17405	10762	61,8	-0,61

- **Etat des lieux de la dynamique de création d'entreprises**

Figure 12 : Nombre de création d'entreprises sur la CCSA entre 2009 et 2014

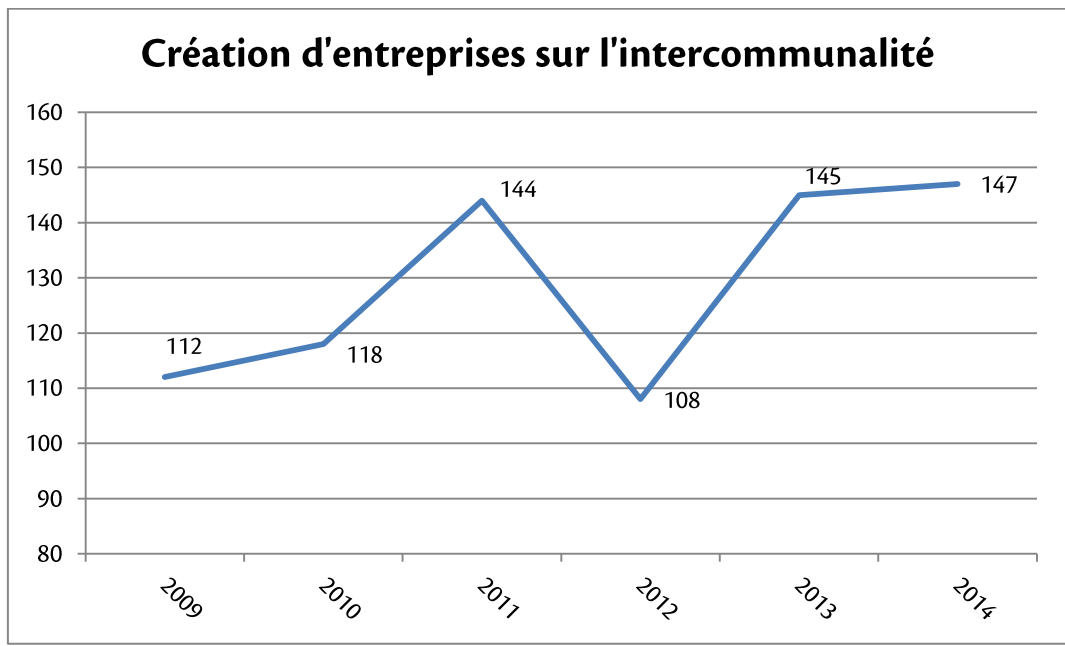
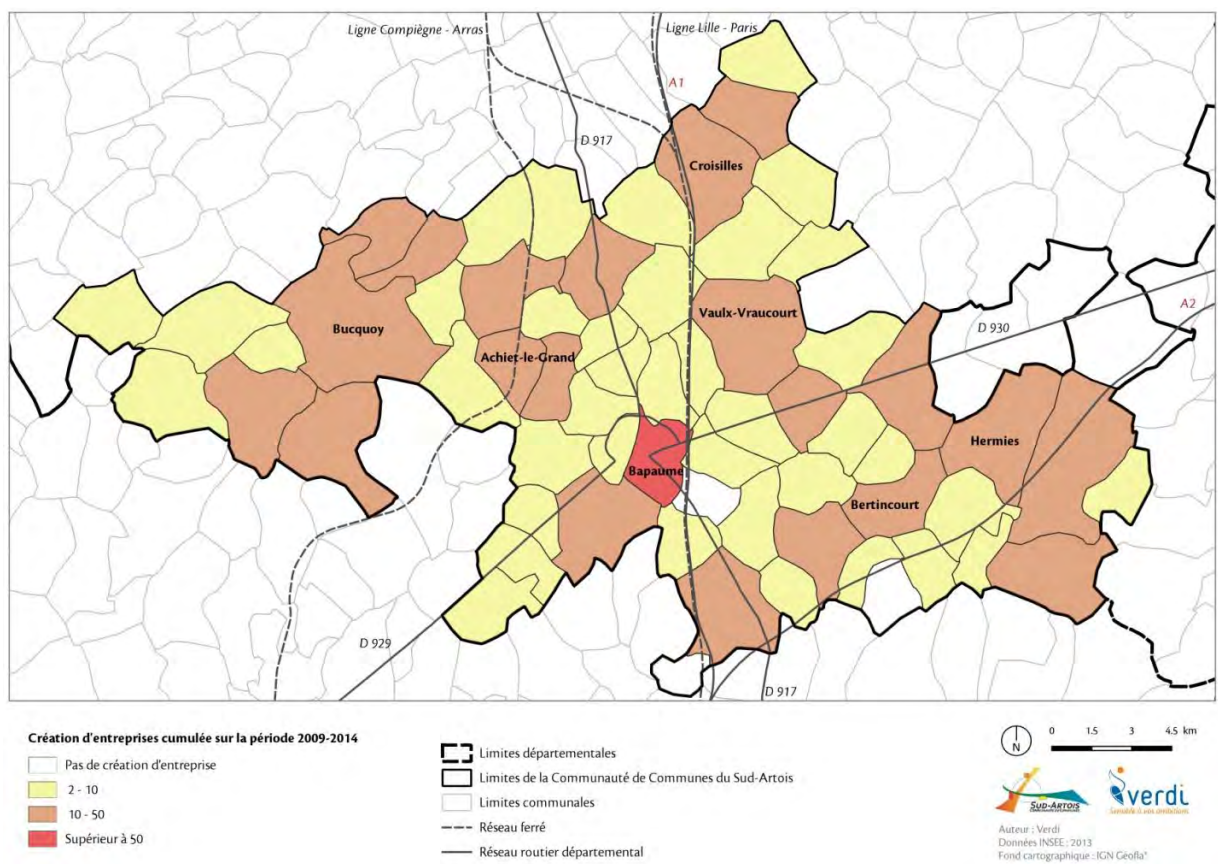


Figure 13 : Création d'entreprises entre 2009 et 2014



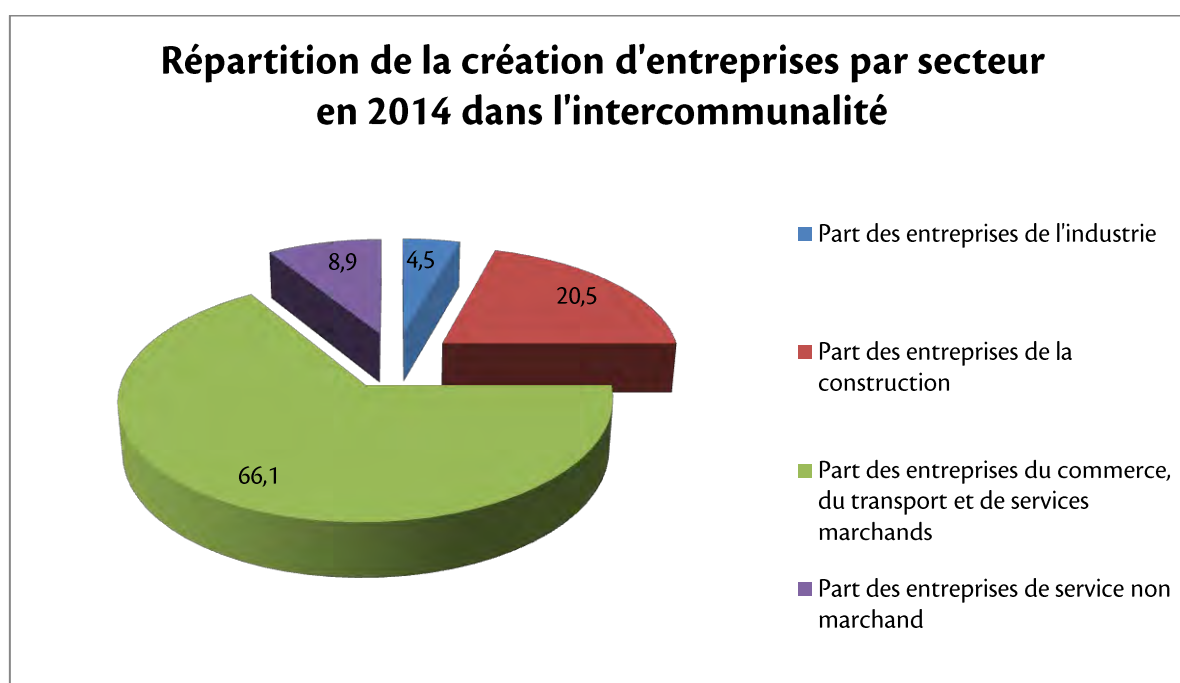
La création d'entreprise demeure assez stable sur le territoire entre 2009 et 2014 : elle se situe entre 108 et 147 entreprises créées. L'année la plus propice à la création d'entreprise a été 2014, avec 147 entreprises créées. A l'inverse, c'est en 2012 que l'on a compté le moins d'entreprises créées : 108.

Bapaume est la commune où l'activité économique se localise majoritairement. C'est pourquoi c'est sur la ville centre de Bapaume que l'on recense le plus de création d'entreprises entre 2009 et 2014, soit 108 unités.

A noter que les communes de Bucquoy, Croisilles, Achiet-le-Grand et Hermies apparaissent également attractives sur le sujet, puisqu'elles ont accueilli la création de, respectivement, 47, 47, 39 et 31 entreprises entre 2009 et 2014.

Ainsi, on peut conclure que **les principales communes de la Communauté de Communes du Sud-Artois sont celles qui sont les plus attractives quant à la création d'entreprises. Ce constat semble cohérent avec la dynamique que connaissent ces communes et également avec le passage d'infrastructures majeures sur ces territoires, attirant les entreprises.**

Figure 14 : Répartition de la création d'entreprise par secteur d'activité



En étudiant plus finement la répartition par secteur des entreprises créées en 2014, on constate que la création d'entreprises s'est surtout portée vers le domaine du commerce, du transports et des services marchands (66,1% du nombre total d'entreprises créées).

Le reste des entreprises créées se répartit comme suit :

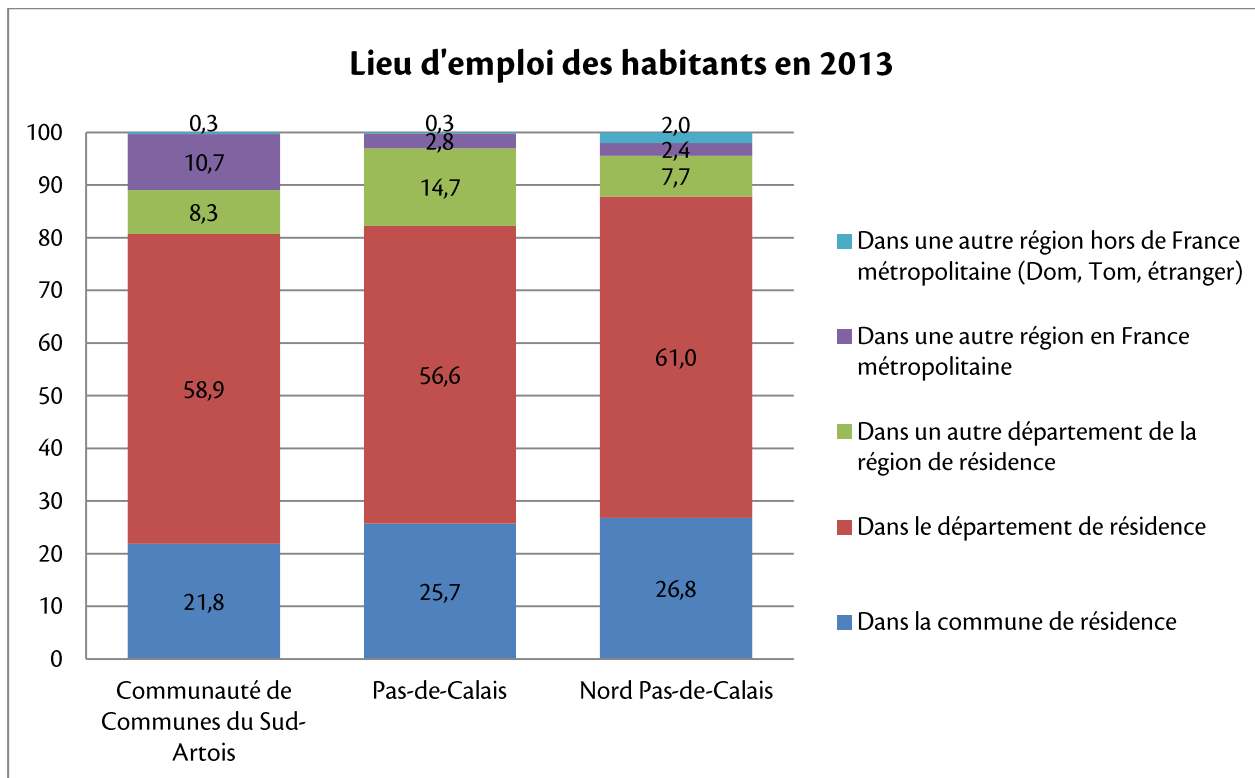
- 20,5% des entreprises créées dans le secteur de la construction,
- 8,9% des entreprises créées dans le secteur des services non marchands,
- 4,5% des entreprises créées dans le secteur de l'industrie.

Ainsi, la création d'entreprises s'opère très majoritairement (66,1%) dans les entreprises de commerce, transports et services divers en 2014.

- **Les migrations pendulaires : déplacements domicile-travail**

Les migrations pendulaires correspondent aux déplacements des personnes de leur domicile à leur lieu de travail et inversement.

Figure 15 : Lieu d'emploi des résidents de l'intercommunalité



La population active de la **CCSA travaille majoritairement en dehors de la commune de résidence mais dans le Département du Pas-de-Calais (58,9%)**. Toutefois, une proportion d'un peu plus de **20% des habitants (21,8%) travaillent sur leur commune de résidence**. Cette part est légèrement inférieure à celles observées pour le Département et la Région (qui s'élèvent respectivement à 25,7% et 26,8%).

La part d'actifs travaillant en dehors du Pas-de-Calais est plus importante sur l'intercommunalité que dans le Département et la Région, puisqu'elle s'élève à 19,3% sur la CCSA, à 17,8% sur le département et à 12,1% sur le Nord-Pas-de-Calais. Cela s'explique par le fait que **la CCSA est limitrophe des départements du Nord, de la Somme et de l'Aisne**.

Ce phénomène, appelé migration pendulaire, génère de nombreux déplacements entre le domicile et le travail.

Tableau 7 : Part d'actifs qui travaillent sur la commune de résidence

Communes	Actifs travaillant dans leur commune de résidence	Actifs travaillant hors de leur commune de résidence	Part des actifs travaillant hors de leur commune de résidence (en %)
Ablainzeville	11	88	88,9
Achiet-le-Grand	92	351	79,2
Achiet-le-Petit	18	123	87,2
Avesnes-lès-Bapaume	6	47	88,7
Ayette	18	123	87,2
Bancourt	9	29	76,3
Bapaume	527	510	49,2
Barastre	14	102	87,9
Beaulencourt	15	85	85,0
Beaumontz-lès-Cambrai	76	183	70,7
Béhagnies	15	41	73,2
Bertincourt	87	278	76,2
Beugnâtre	6	62	91,2
Beugny	26	123	82,0
Biefvillers-lès-Bapaume	6	30	83,3
Bihucourt	16	125	88,7
Bucquoy	135	470	77,7
Bullecourt	19	91	82,7
Bus	20	48	70,6
Chérisy	15	130	90,3
Courcelles-le-Comte	21	199	90,5
Croisilles	149	496	76,9
Douchy-lès-Ayette	20	119	85,6
Écoust-Saint-Mein	31	209	86,7
Ervillers	26	146	84,9
Favreuil	5	88	94,6
Foncquevillers	37	165	82,1
Fontaine-lès-Croisilles	23	118	83,7
Frémicourt	24	85	78,0
Gomiécourt	16	52	76,5
Gommecourt	12	29	70,7
Gréwillers	27	132	83,0
Hamelincourt	28	109	79,6
Haplincourt	12	61	83,6
Havrincourt	28	149	84,2
Hébuterne	41	158	79,0
Hermies	161	272	62,8
Lebucquière	16	99	86,8
Léchelle	3	22	88,0
Ligny-Thillois	23	226	90,8
Martinpuich	21	68	77,3
Metz-en-Couture	38	203	84,2
Morchies	6	73	92,4
Morval	5	34	87,2
Mory	15	118	88,7
Moyenneville	9	96	91,4
Neuville-Bourjonval	25	53	67,9
Noreuil	11	41	77,4
Puisieux	33	248	88,3
Riencourt-lès-Bapaume	7	9	56,3
Rocquigny	15	78	83,9
Ruyaulcourt	16	109	87,9
Sailly-au-Bois	20	89	81,7
Saint-Léger	23	191	88,8
Sapignies	9	84	90,3
Le Sars	11	65	84,4
Souastre	16	112	87,5
Le Transloy	35	149	81,0
Trescault	14	72	83,7
Vaulx-Vraucourt	117	303	72,1
Vélu	7	56	88,9
Villers-au-Flos	26	71	72,4
Warlencourt-Eaucourt	10	67	87,0
Ytres	50	128	71,9
Communauté de Communes du Sud-Artois	2373	8490	78,1

Le tableau ci-dessus indique qu'un peu plus de 20% des actifs de la CCSA travaillent sur le territoire intercommunal.

Il permet également d'identifier quelles sont les communes qui comptent le plus d'habitants travaillant sur leur commune de résidence. Il s'agit de :

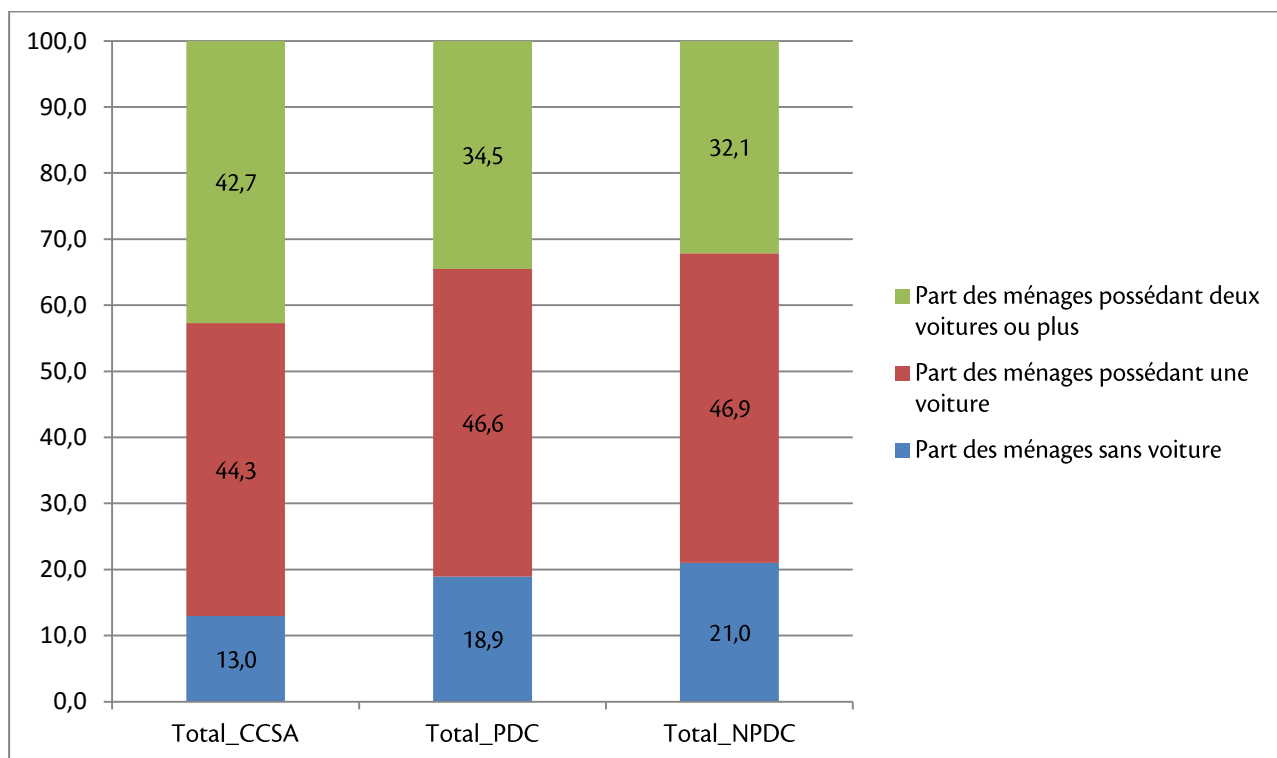
- Bapaume (50,9% des actifs résident et travaillent sur la commune).
- Riencourt-les-Bapaume (43,8% des actifs résident et travaillent sur la commune).
- Hermies (37,2% des actifs résident et travaillent sur la commune).
- Neuville-Bourjonval (32,1% des actifs résident et travaillent sur la commune).
- Bus (29,4% des actifs résident et travaillent sur la commune).

Les communes qui comptent le plus d'habitants travaillant hors de leur commune de résidence sont :

- Favreuil (94,6% des actifs résident sur la commune mais travaillent ailleurs).
- Morchies (92,4% des actifs résident sur la commune mais travaillent ailleurs).
- Moyenneville (91,4% des actifs résident sur la commune mais travaillent ailleurs).
- Beugnâtre (91,2% des actifs résident sur la commune mais travaillent ailleurs).
- Ligny-Thillooy (90,8% des actifs résident sur la commune mais travaillent ailleurs).

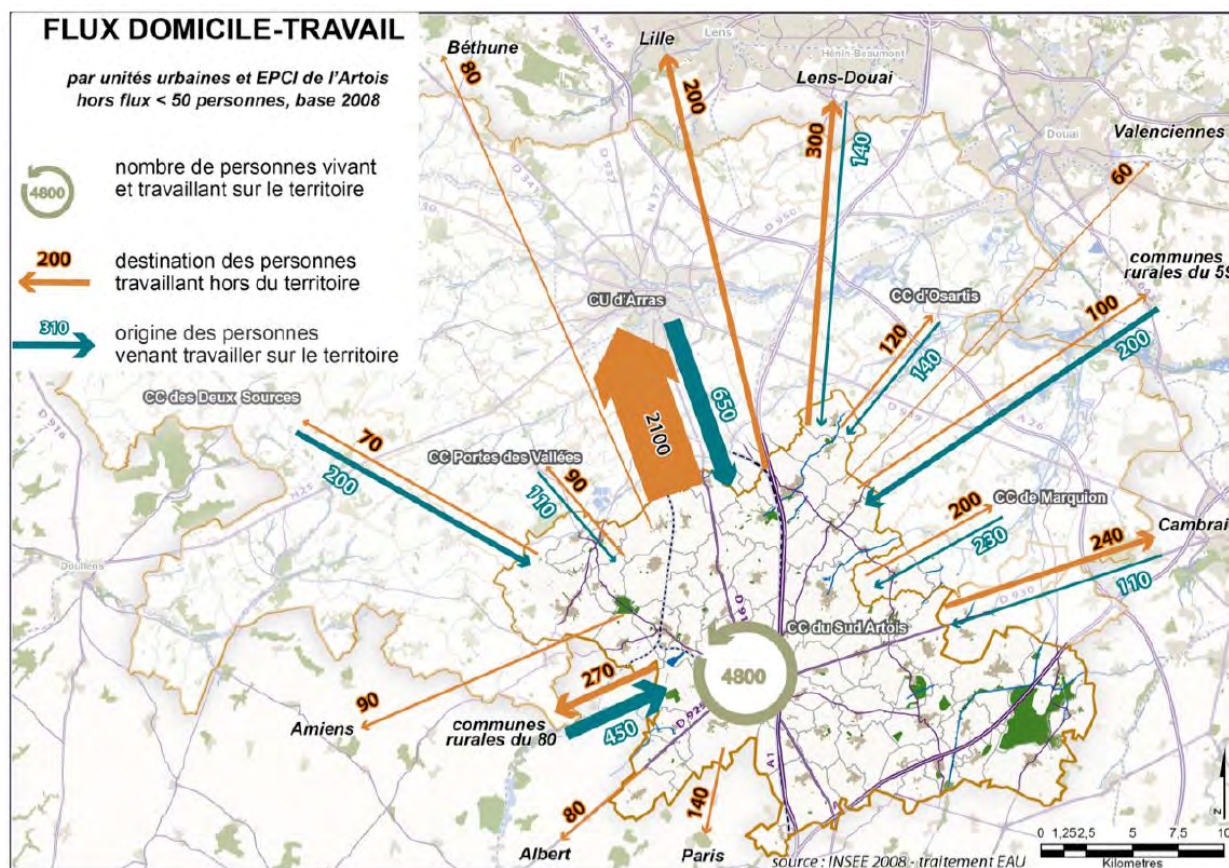
Il est notable que **79,2% des actifs résidents à Achiet-le-Grand travaillent en dehors de la commune**. Cette donnée est sûrement liée à la présence de la gare sur Achiet-le-Grand, permettant aux habitants de travailler en dehors de la commune, et de se déplacer par exemple vers les pôles d'emplois d'Arras.

Figure 16 : Motorisation des ménages de l'intercommunalité



La part des ménages ne possédant pas de voiture (13%) est plus faible sur le territoire du Sud-Artois que sur les autres échelles territoriales. **Les habitants sont également plus nombreux à posséder deux véhicules (42,7%)** que dans le Département (34,5%) et la Région (32,1%). Cette donnée traduit bien **les besoins de déplacements** de la population dans un monde rural en l'absence de service de transports en commun très développés.

Figure 17 : Flux domicile-travail en 2008



Source : Analyse du fonctionnement global du pays d'Artois au travers de ses composantes sociales, économiques & environnementales, cahier n°5 (PROSCOT)

On note sur le territoire, la présence de **nombreuses migrations pendulaires**, traduisant peut-être une offre d'emplois pas assez adaptée aux qualifications et diplômes des actifs de l'intercommunalité.

Ce phénomène peut également s'expliquer par la **présence de grandes zones d'emplois à proximité**, comme l'indique la carte ci-dessus, issue de l'analyse du fonctionnement global du Pays d'Artois au travers de ses composantes sociales, économiques et environnementales, réalisé par PROSCOT en 2008. Ces zones d'emplois bénéficient d'un accès direct depuis l'intercommunalité par l'autoroute A1 :

- 2 100 habitants vont travailler tous les jours dans la zone d'emplois d'Arras.
- 300 habitants vont travailler tous les jours dans la zone d'emplois de Lens-Douai.
- 240 habitants vont travailler tous les jours dans la zone d'emplois de Cambrai.
- 200 habitants vont travailler tous les jours dans la zone d'emplois de Lille.

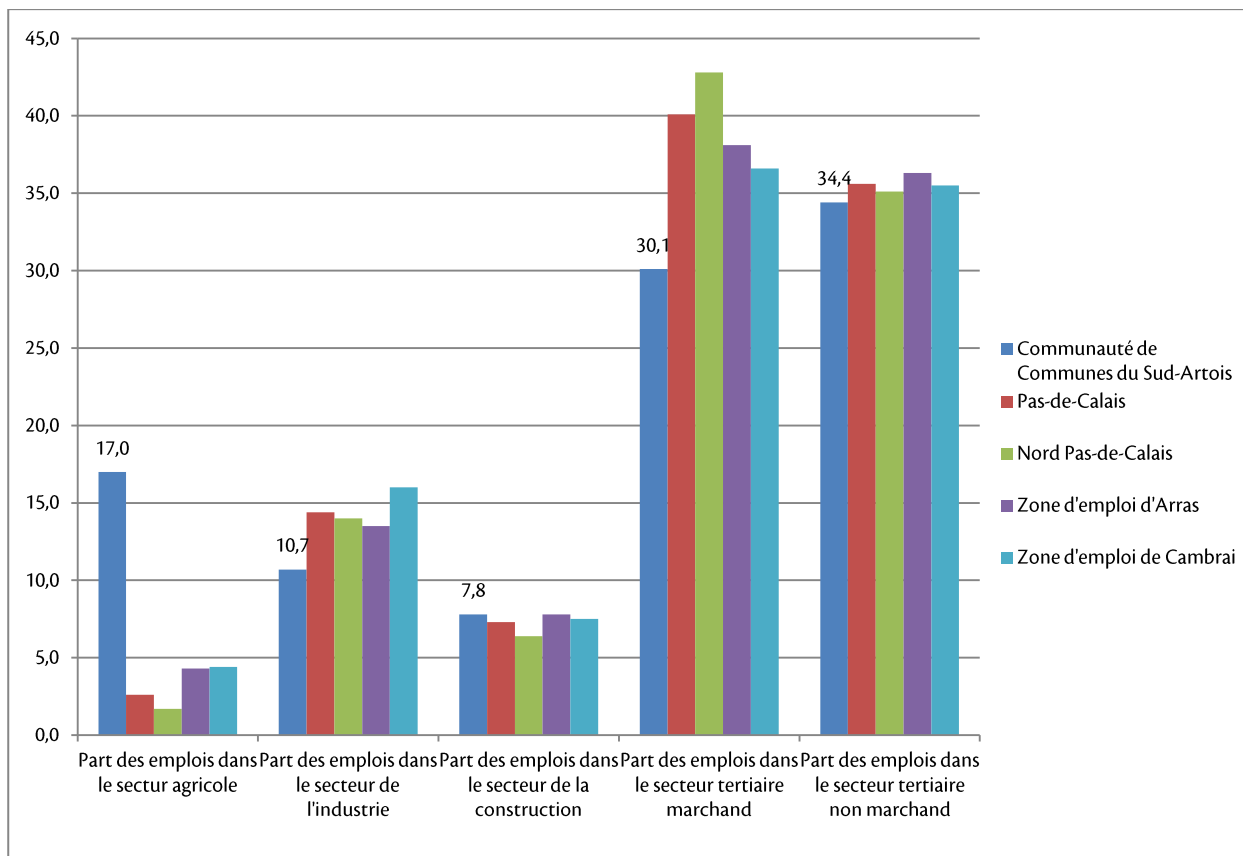
Cette caractéristique génère des **déplacements importants vers le Pas-de-Calais, le Nord et la Picardie**, rendus possibles par la présence de faisceaux routiers faisant l'interface entre Arras, Cambrai, voire Albert, Amiens et Péronne.

La localisation des activités et des emplois a donc entraîné une **dissociation des dynamiques résidentielles économiques, participant à un accroissement des déplacements. Le rapprochement des lieux de résidences et des lieux de vie**, qui permettra un accès généralité aux services pour tous les habitants du Sud-Artois, constitue un enjeu du territoire.

3. Les secteurs d'activités

• Part des emplois par secteur d'activité

Figure 18 : Répartition des emplois par secteur en 2013



Un secteur d'activité regroupe des entreprises de fabrication, de commerce ou de service qui ont la même activité principale (au regard de la nomenclature d'activité économique considérée). On peut dénombrer les secteurs d'activité suivants :

- Agriculture,
- Industrie,
- Construction,
- Tertiaire, en distinguant le tertiaire marchand et le tertiaire non marchand.

Le graphique ci-dessus permet d'analyser les emplois proposés sur l'intercommunalité. **L'importance du secteur tertiaire est nette** en termes de répartition d'emploi : il représente en 2013, 64,5% de l'emploi total de la CCSA, une part tout de même en-dessous des moyennes départementales (75,7%) et régionales (77,9%).

La répartition se fait comme suit :

- Emplois dans le tertiaire non marchand : 34,4%
- Emplois dans le tertiaire marchand : 30,1%
- Emplois dans le secteur de l'agriculture : 17%
- Emplois dans le secteur de l'industrie : 10,7%
- Emplois dans le secteur de la construction : 7,8%

Ces chiffres montrent que **le moteur de l'économie sur le territoire est le tertiaire**, qu'il soit marchand ou non marchand, puisque le secteur représente près de 65% des emplois offerts sur l'intercommunalité. On note également une **part importante des emplois dans le secteur agricole** : ceux-ci représentent 17% de l'ensemble des emplois.

Figure 19 : Part des emplois par secteurs d'activité en 2013

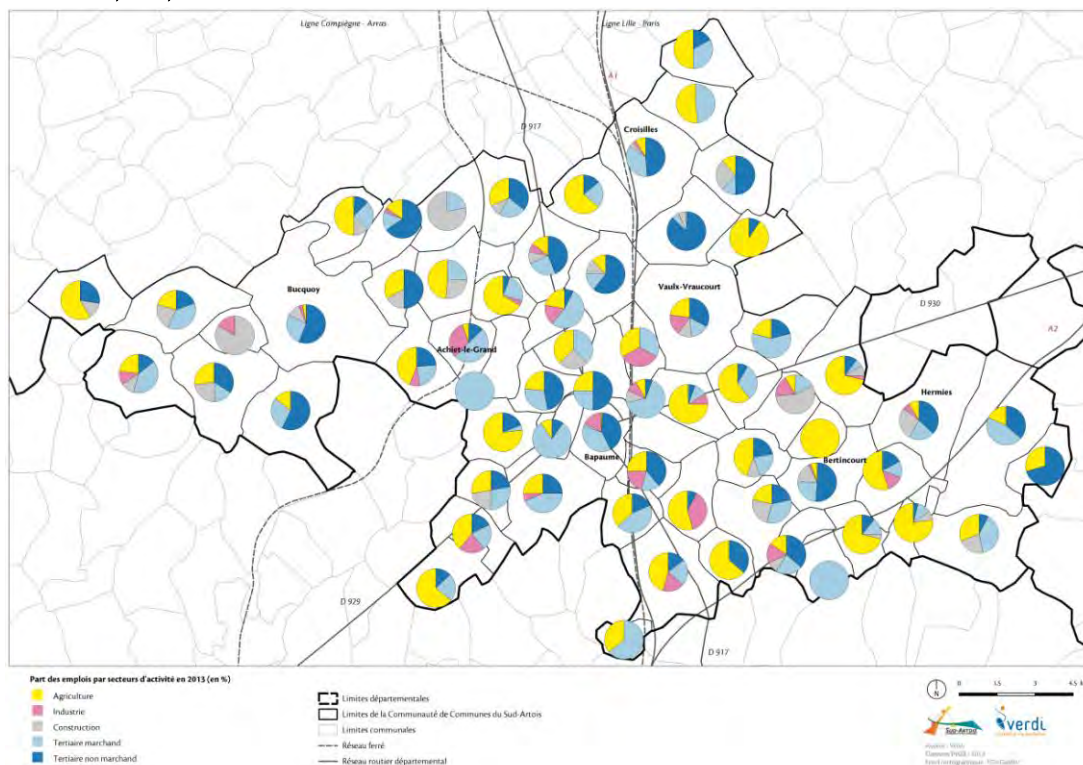
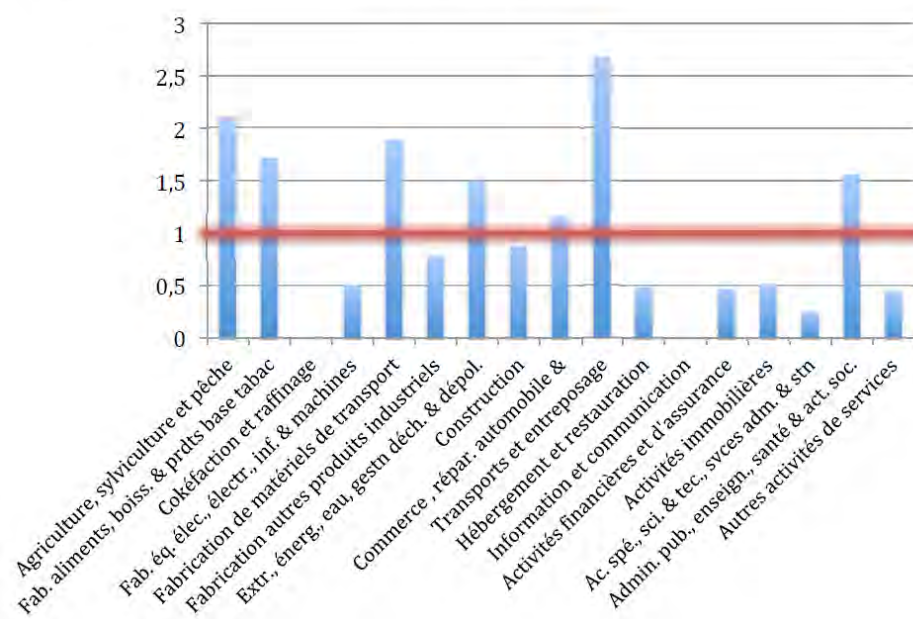


Figure 20 : Spécialisation du territoire en 2009 par rapport à l'emploi régional

Spécialisation du territoire en 2009 par rapport à l'emploi régional
Source : Pôle Emploi



On constate sur le territoire **une diversité économique**, qui paraît moins risquée qu'une spécialisation de l'activité économique dans une filière donnée. Cette diversification se traduit notamment par :

- Une grande représentation de **l'agriculture et de l'agroalimentaire** (présence d'une industrie agricole et d'entreprises d'envergure comme Bonduelle à Vaulx-Vraucourt),
- Des **entreprises de fabrication de matériel de transport** (Klege-Europ / Delcroix),
- Des **entreprises de logistique**, mettant en avant un des atouts du territoire, c'est qu'il bénéficie d'infrastructures routières et d'échangeurs autoroutiers proches,
- Des **commerces**, structurants sur le territoire : les emplois de services ont d'ailleurs augmenté sur les dernières périodes intercensitaires,
- Des emplois liés à la **santé et l'action sociale** (en hausse également depuis 1999),
- Des emplois consacrés au **tertiaire** (services aux entreprises et à la personne).

Cette diversité économique sur le territoire la rend moins soumise au risque que fait peser une réelle spécialisation dans une filière donnée.

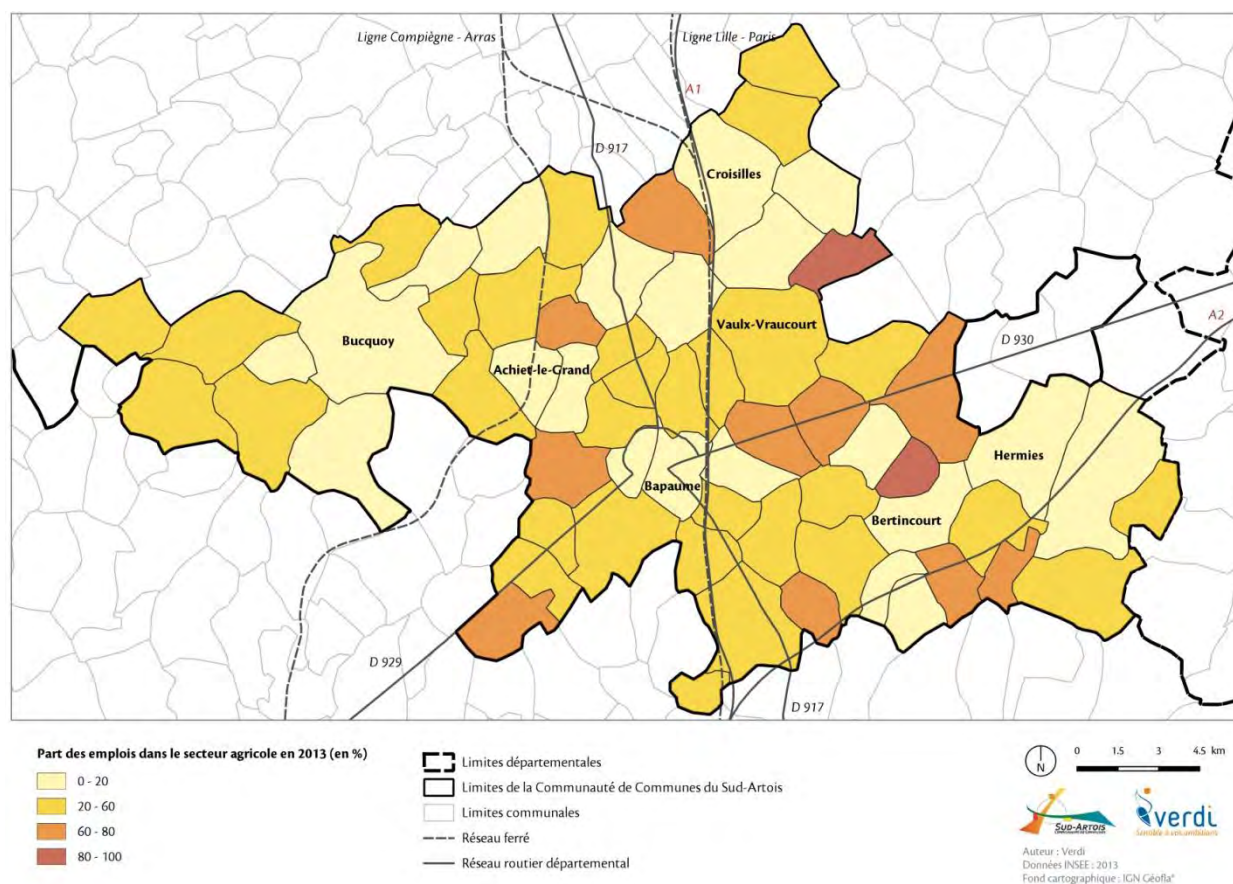
Le graphique précédent montre la spécialisation du territoire dans les secteurs d'activités. Une zone sera considérée comme spécialisée dans un secteur particulier si celui-ci occupe une place plus importante dans l'activité du territoire que dans la région. Il s'agit d'un ratio mesurant la représentation d'un secteur donné dans l'emploi de la CCSA par rapport au même secteur dans l'emploi régional. Lorsque l'indicateur est supérieur à 1, on considère que le territoire est spécialisé dans le secteur de référence ou que ce secteur est surreprésenté par rapport à la région.

On voit donc que, malgré la diversité économique précédemment mise en avant, il existe une surreprésentation de certains secteurs d'activité sur le territoire :

- Le transport et l'entreposage, bénéficiant des infrastructures routières et de la présence d'un échangeur autoroutier sur le territoire,
- L'agriculture, la sylviculture et la pêche (de nombreuses exploitations agricoles demeurent sur le territoire),
- La fabrication de matériels de transport (Klege-Europ / Delcroix, à Bapaume),
- La fabrication d'aliments et de boissons (présence d'une industrie agricole et d'entreprises d'envergure comme Bonduelle à Vaulx-Vraucourt).

Le secteur agricole

Figure 21 : Part des emplois dans le secteur agricole en 2013



Au sens de l'INSEE, ce secteur d'activité comprend les cultures, l'élevage, la chasse, la pêche et la sylviculture.

Au niveau national comme au niveau local, le développement relativement récent de la mécanisation qui caractérise l'agriculture intensive a permis de travailler les terres avec un personnel très réduit. Il s'ensuit deux conséquences majeures, que l'on retrouve sur le territoire :

- une diminution du nombre d'emplois dans le secteur agricole depuis 1988,
- une diminution du nombre d'exploitation,
- et une diminution de la superficie agricole utilisée des exploitations, traduisant à la fois une certaine difficulté à s'adapter aux conditions des marchés et aux demandes des distributeurs, mais également une difficulté à la pérennisation des exploitations par la transmission due aux départs à la retraite des agriculteurs.

Toutefois, le secteur agricole demeure considérable sur le territoire. Aujourd'hui, le secteur est devenu une véritable spécificité du territoire, et compte presque un emploi sur cinq au niveau du Sud-Artois.

En effet, les emplois dans le secteur agricole représentent 17% de l'ensemble des emplois de l'intercommunalité. Ce chiffre est nettement supérieur à celui du Pas-de-Calais (2,6%) ou de la région Nord-Pas-de-Calais (1,7%). L'agriculture reste donc nettement plus génératrice d'emplois qu'au niveau départemental ou régional. On compte d'ailleurs plus de 440 exploitations agricoles sur les 64 communes, soit une moyenne de près de 7 exploitations par commune.

De plus, l'agriculture occupe une part majeure du territoire. **Le maintien de l'activité agricole est donc fondamental pour l'économie intercommunale.** L'activité agricole participe à l'animation des espaces ruraux, la gestion des paysages et constitue à ce titre une des composantes identitaires du territoire.

Elle détient des fonctions paysagères et identitaires essentielles, et exerce des effets importants sur les autres secteurs d'activités, en particulier le secteur industriel (support de l'industrie agroalimentaire et du tourisme de nature).

L'agriculture du territoire est avant tout orientée en 2010 vers **les grandes cultures** (endive, betteraves, pommes de terre...), dans la polyculture et le poly-élevage et dans les céréales et les oléo-protéagineux. Le maraîchage ou l'élevage n'occupent qu'une place mineure dans le paysage agricole.

Le diagnostic agricole du PLUi détaille davantage cet aspect.

Plusieurs communes concentrent une majeure partie de leurs emplois dans le secteur agricole :

- **Sur la commune de Vélu, 100% des emplois concernent le secteur agricole,**
- Sur la commune de Noreuil, 90,7% des emplois concernent le secteur agricole,
- Sur la commune de Neuville-Bourjonval, 77,4% des emplois concernent le secteur agricole,
- Sur la commune de Gréwillers, 76,7% des emplois concernent le secteur agricole,
- Sur la commune de Frémicourt, 74,7% des emplois concernent le secteur agricole.

Les endiviers connaissent de réelles difficultés ces dernières années, ce qui, du fait de leur importance dans l'univers agricole de la CCSA et de la région, pourrait avoir des conséquences socio-économiques considérables. La production d'endives en France est imputable à 35-40% aux endiviers présents sur le territoire intercommunal, eux-mêmes représentant entre 60 et 70% des emplois agricoles à l'échelle du Sud-Artois (cf l'Analyse du fonctionnement global du Pays d'Artois, Proscot, 2013).

De plus, face à la concurrence et aux demandes des distributeurs et consommateurs, la démarche d'un **positionnement vers une qualité accrue par une labellisation des produits** reste d'actualité.

Par ailleurs, la **problématique de la transmission et la reprise des exploitations** reste source d'inquiétudes, avec la perspective de nombreux départs à la retraite d'exploitants.

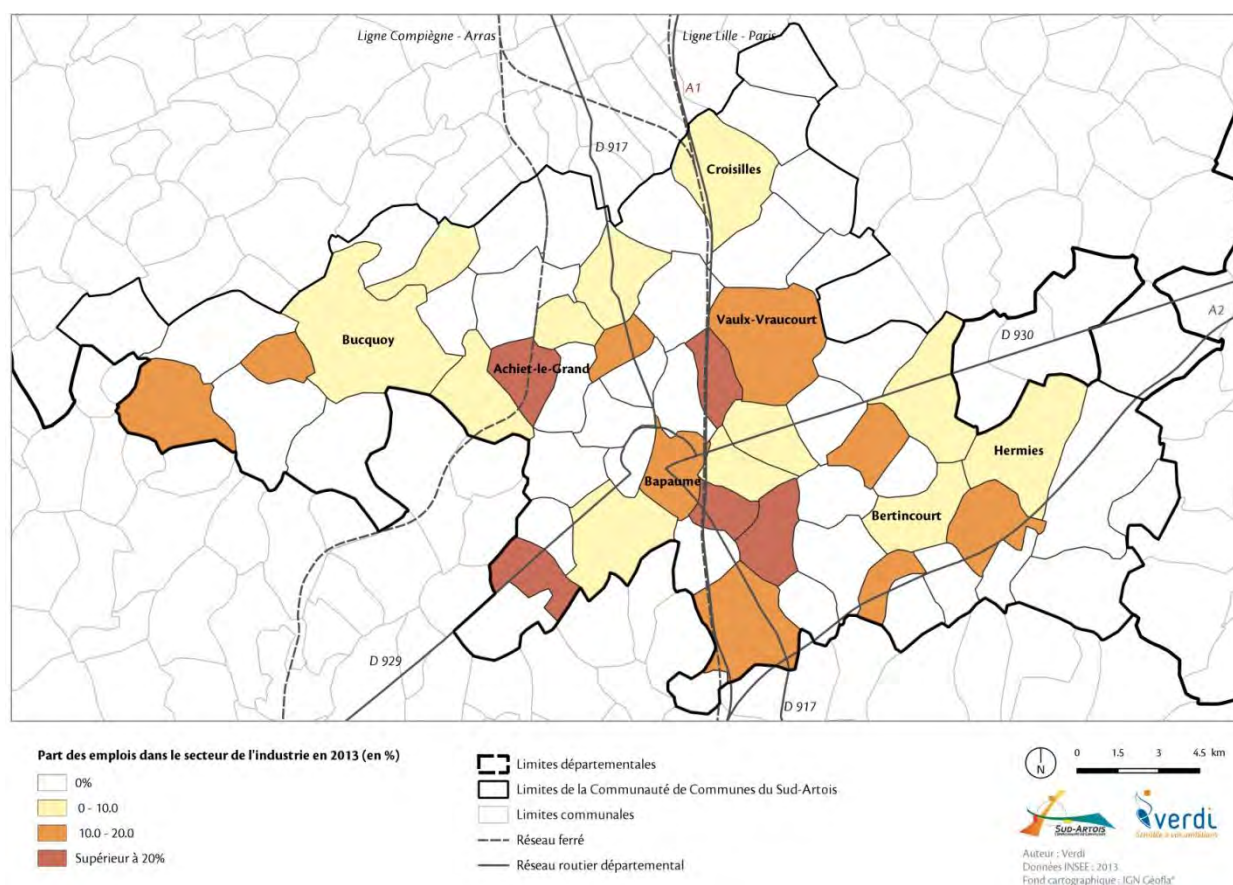
Dans ce contexte d'incertitude, la **diversification du secteur agricole** peut apparaître comme un atout pour assurer la pérennité de certaines exploitations agricoles. Cette diversification pourrait permettre aux bâtiments agricoles d'évoluer par exemple en gîte, chambre d'hôtes, accueil à la ferme, ou promouvoir la vente directe à la ferme.

En outre, la question de l'équilibre entre l'espace urbain (fonction résidentielle) et l'espace agricole (fonction productive) se pose. En effet, la proximité entre les terres agricoles et le tissu urbain peut générer des conflits liés à :

- Une consommation excessive des terres agricoles, comme celle connue sur **le territoire intercommunal ces dernières années** (environ 18 ha consommés par an entre 2006 et 2016),
- La présence d'infrastructures ou d'aménagements routiers qui traversent des espaces agricoles,
- La construction de bâtiments dans le périmètre autour des bâtiments agricoles classés Installation Classée pour la Protection de l'Environnement (ICPE),
- L'intrusion de véhicules motorisés dans les champs et dépôts sauvages.

Le secteur industriel

Figure 22 : Part des emplois dans le secteur de l'industrie en 2013



Au sens de l'INSEE, le secteur industriel comprend les activités économiques qui combinent des facteurs de production (installations, approvisionnements, travail, savoir...) pour produire des biens matériels destinés au marché.

Le secteur industriel ne constitue pas un secteur dominant sur le territoire, en effet les emplois industriels sont peu nombreux : ils représentent environ 10,7% de l'ensemble des emplois de l'intercommunalité. Ce chiffre est inférieur à celui du Pas-de-Calais, de la région, de la zone d'emploi de Cambrai et de celle d'Arras.

Le secteur industriel est présent sur le territoire principalement sous la forme de **l'industrie agroalimentaire**, avec la présence de quelques entreprises d'envergure sur la CCSA, comme l'entreprise Bonduelle à Vaulx-Vraucourt.

Les principales communes liées au secteur industriel sont les suivantes :

- Sur la commune de Villers-a-Flos, 37,9% des emplois concernent le secteur industriel,
- Sur la commune de Beugnâtre, 33,3% des emplois concernent le secteur industriel,
- Sur la commune d'Achiet-le-Grand, 32% des emplois concernent le secteur industriel,
- Sur la commune de Le Sars, 21,7% des emplois concernent le secteur industriel,
- Sur la commune de Riencourt-les-Bapaume, 20,3% des emplois concernent le secteur industriel.

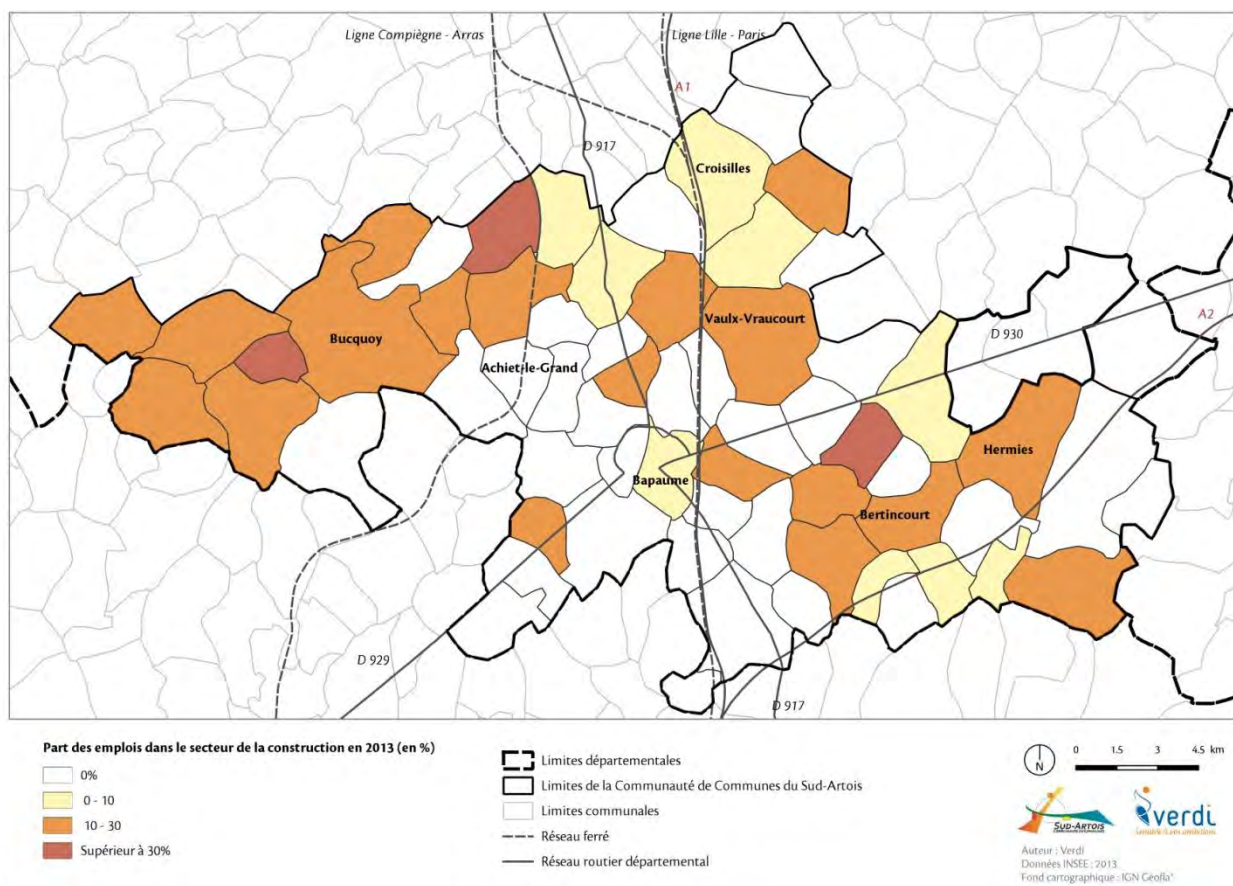
De nombreuses communes ne comptent aucun emploi industriel sur leur territoire.

Si le territoire ne constitue pas, historiquement, un territoire industriel, les atouts spécifiques du Sud-Artois (développement de l'agro-alimentaire, proximité des marchés de l'Europe du Nord avec la présence d'infrastructures d'envergure...) peuvent soulever des **interrogations quant à la vocation future du territoire dans ce domaine.**

Dans ce cadre, la perspective de la réalisation du Canal Seine-Nord Europe pourrait constituer un vecteur supplémentaire de développement industriel.

Le secteur de la construction

Figure 23 : Part des emplois dans le secteur de la construction en 2013



L'activité de construction est essentiellement une activité de mise en œuvre ou d'installation sur le chantier du client et qui concerne aussi bien les travaux neufs que la rénovation, la réparation ou la maintenance.

La dynamique du secteur de la construction est en partie liée à l'évolution de la population et à la vitalité du marché immobilier.

D'ailleurs, avec le renouveau démographique depuis les années 1990 et le fort desserrement des ménages constaté sur le territoire comme à l'échelle nationale, **l'emploi dans la construction a légèrement augmenté**, notamment depuis 2008 (augmentation de plus de 20% entre 2008 et 2013).

En 2013, le secteur de la construction pèse pour 7,8% des emplois sur le territoire, ce qui est dans la moyenne des territoires de référence. Dans ce domaine, on note notamment la présence de l'entreprise Cathelain à Hermies.

Le secteur de la construction est surtout développé dans la partie ouest du territoire, notamment sur les six anciennes communes de la Communauté de Communes des Deux Sources.

Les principales communes liées au secteur de la construction sont les suivantes :

- Sur la commune de Gommecourt, 83,3% des emplois concernent le secteur de la construction,
- Sur la commune de Moyenneville, 77,8% des emplois concernent le secteur de la construction,
- Sur la commune de Lebuquière, 56,5% des emplois concernent le secteur de la construction,
- Sur la commune d'Hermies, 27,3% des emplois concernent le secteur de la construction,
- Sur la commune de Bullecourt, 26,5% des emplois concernent le secteur de la construction.

De nombreuses communes ne comptent aucun emploi lié à la construction sur leur territoire.

Sur les prochaines années, on peut imaginer un **développement du secteur de la construction, au regard de :**

- **L'arrivée de nouveaux ménages,**
- **Le renforcement de prise en compte des normes environnementales et de la prise en compte des économies d'énergie dans la production et la réhabilitation de logements,**
- **La politique de la Communauté de Communes du Sud-Artois sur la rénovation énergétique.**

Cette tertiarisation du tissu économique, qui devrait donc se poursuivre, est à anticiper localement pour trouver un équilibre entre les besoins de formation, les besoins des entreprises et les besoins des territoires dans leur recherche d'attractivité résidentielle et économique.

Le Secteur tertiaire

Figure 24 : Part des emplois dans le secteur tertiaire marchand en 2013

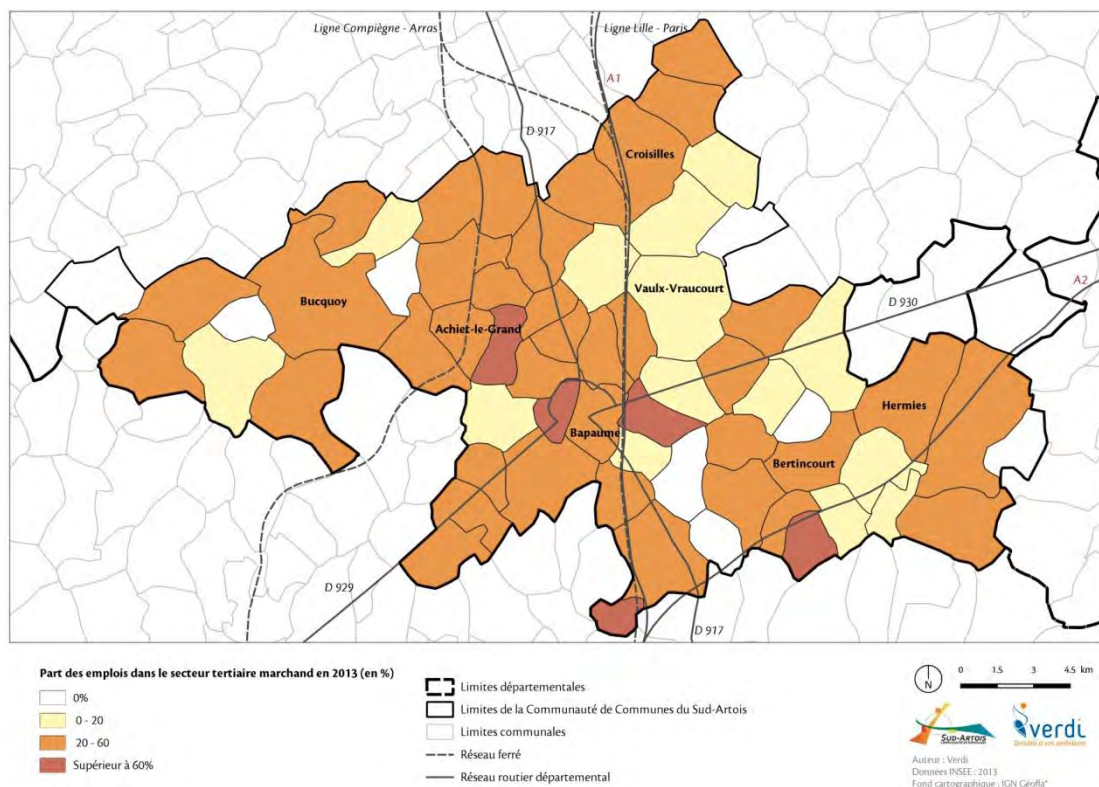
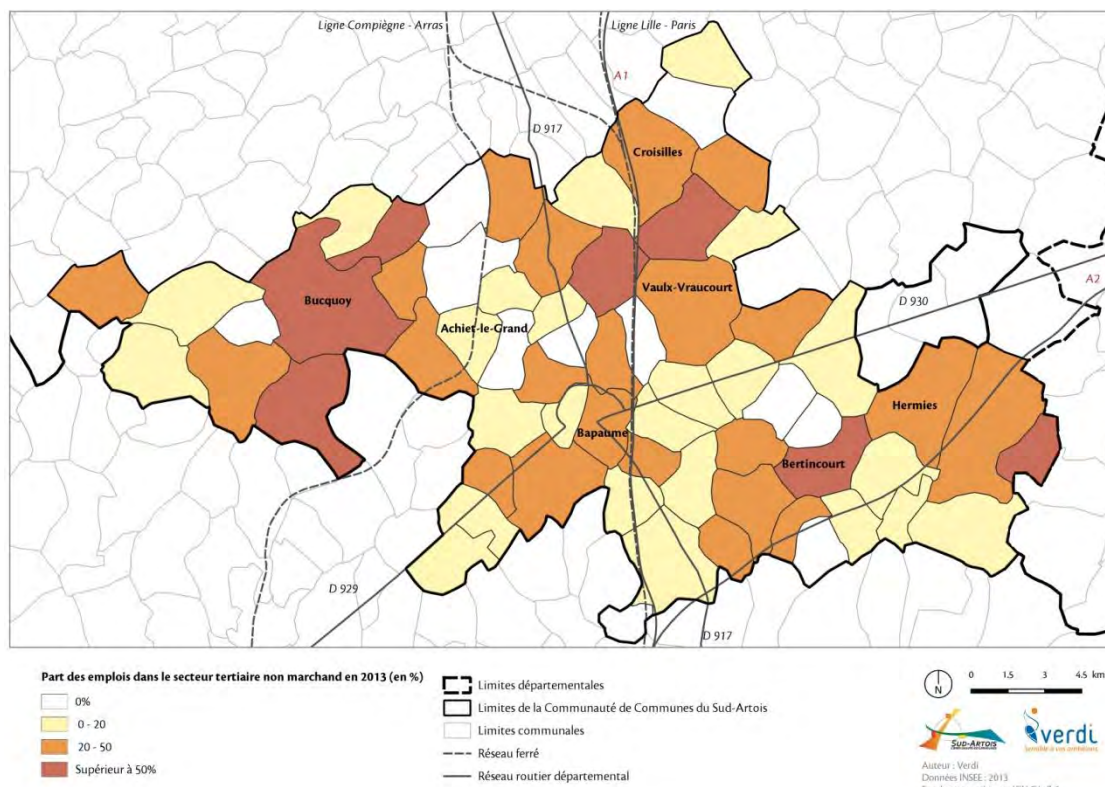


Figure 25 : Part des emplois dans le secteur tertiaire non marchand en 2013



Au sens de l'INSEE, le secteur tertiaire recouvre un vaste champ d'activités qui s'étend du commerce à l'administration, en passant par les transports, les activités financières et immobilières, les services aux entreprises et aux particuliers, l'éducation, la santé et l'action sociale.

On y distingue :

- Le tertiaire marchand : transports, commerce, services aux entreprises, services aux particuliers, activités immobilières et financières,
- Et le tertiaire non-marchand : éducation, santé, action sociale, administration...

Si les secteurs de l'industrie et de la construction parviennent à résister, le secteur tertiaire tend pour sa part à se développer.

En 2013, le **secteur tertiaire est le premier secteur pourvoyeur d'emplois de la Communauté de Communes du Sud-Artois, avec près de 65 %** des emplois enregistrés dans ce secteur en 2013, témoignant ainsi du rôle majeur du tertiaire dans l'économie du territoire.

D'ailleurs, **certaines communes sont fortement dépendantes du secteur tertiaire**. Par exemple, Avesnes-lès-Bapaume (80,5% des emplois dans le tertiaire marchand), Ecoust-Saint-Mein (87,1% des emplois dans le tertiaire non marchand) et Trescault (70,6% des emplois dans le tertiaire non marchand) sont fortement dépendants du secteur tertiaire.

La prédominance du secteur tertiaire sur le secteur est en partie due à la **présence de nombreux établissements administratifs, scolaires ou de santé sur la ville-centre de Bapaume :**

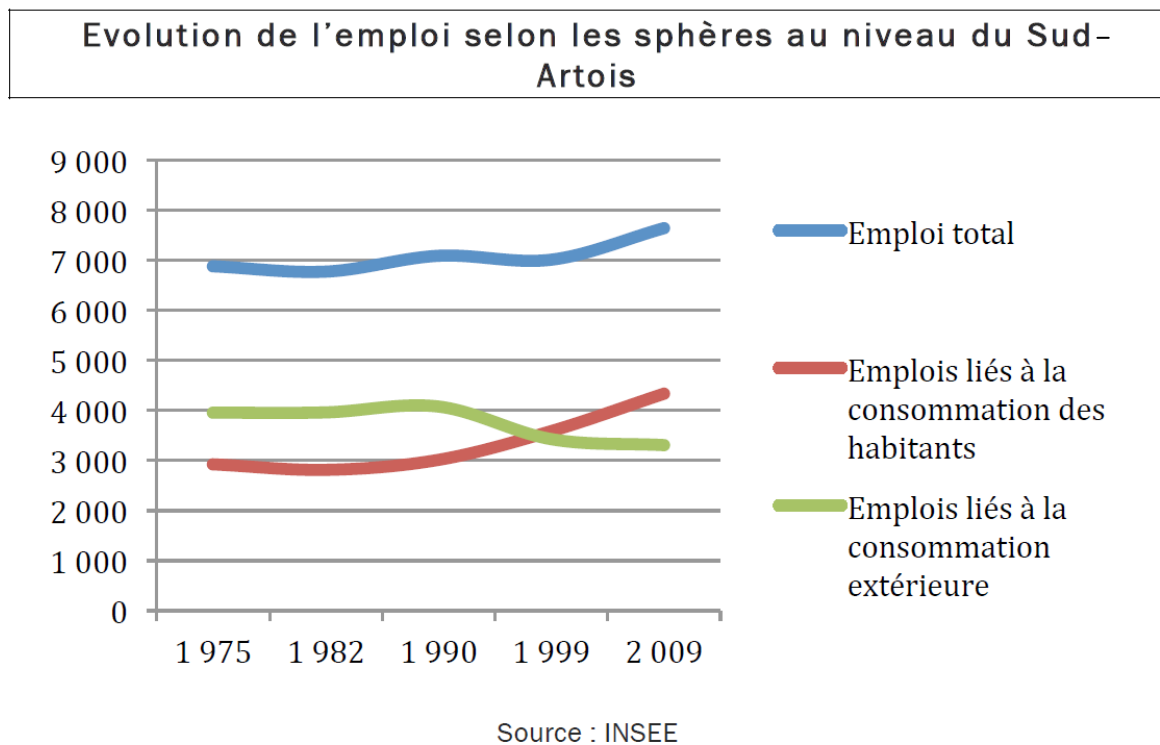
- L'hôtel de ville,
- Une des antennes du Conseil Départemental du Pas-de-Calais,
- Le siège de la Communauté de Communes du Sud-Artois,
- L'établissement pénitentiaire,
- Des établissements scolaires,
- L'office de tourisme du Sud-Artois,
- La bibliothèque bapalmoise,
- De nombreuses associations sportives, culturelles et de loisirs,
- Des établissements sociaux et pour l'emploi (Artois Insertion Ressourcerie, Bapaume Relai Insertion Formation, Maison pour l'emploi et la formation du Sud-Artois),
- Des établissements médico-sociaux (centre hospitalier de Bapaume, maisons d'enfants notamment),
- L'antenne mutuelle sociale agricole (MSA),
- ...

Le rôle de pourvoyeur d'emplois du Sud-Artois dans le secteur tertiaire ne se limite cependant pas aux services non marchands, et l'ensemble des commerces, des entreprises de transports et des activités de services à la personne, sont plutôt bien représentés sur le territoire.

Devant la restructuration du secteur de l'agriculture et le développement rapide de l'économie résidentielle, **il est probable que la part du secteur tertiaire devrait progresser dans les années à venir.**

- **Le passage progressif d'une économie productive vers une économie résidentielle**

Figure 26 : Evolution de l'emploi selon les sphères au niveau du Sud-Artois



L'économie résidentielle constitue l'ensemble des activités économiques destinées à satisfaire les besoins des populations résidant sur le territoire.

Avec la croissance de la population et surtout une attractivité résidentielle bien orientée, de nouveaux besoins ont émergé (besoins de proximité pour les écoles et services notamment). Ainsi, la démographie a rendu opérant ce passage d'une économie productive à une économie basée sur la consommation locale : l'économie résidentielle.

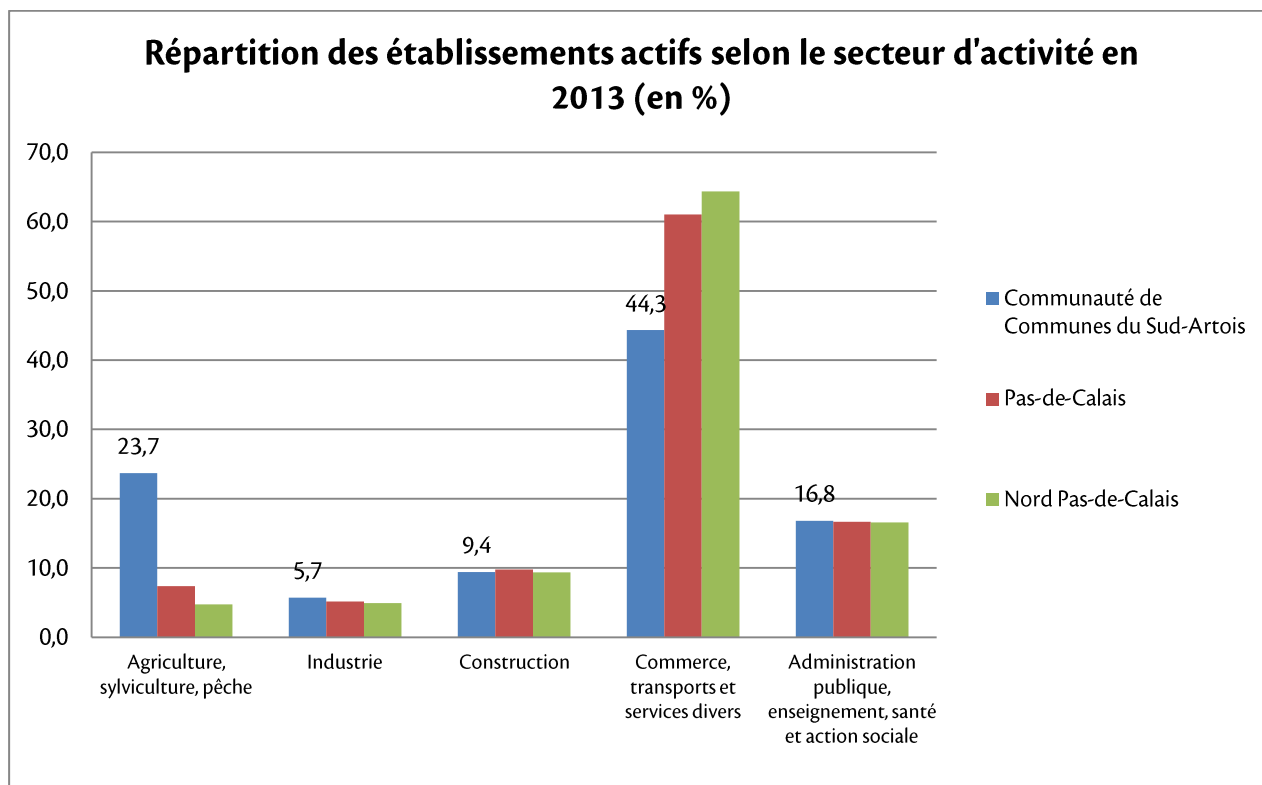
Ces activités ont dès lors contribué à maintenir un espace rural dynamique, mais aussi à créer de l'emploi. En effet, le volume des emplois en 2009 est de l'ordre de 7 640, soit 630 de plus que dix ans auparavant. La sphère de l'économie résidentielle comptant à présent pour 57% des emplois totaux, alors qu'elle représentait près de 42% en 1975.

D'ailleurs, ce basculement de la structure économique a eu lieu vers la fin des années 1990, moment où le desserrement des grandes agglomérations a connu une nouvelle vague.

Cette évolution a permis de maintenir un espace rural dynamique et de créer de l'emploi.

- **Nombre des établissements par secteur d'activité**

Figure 27 : Répartition des établissements actifs selon le secteur d'activité en 2013



Ce qui caractérise avant tout le tissu économique, c'est la **forte présence des établissements du secteur tertiaire marchand**.

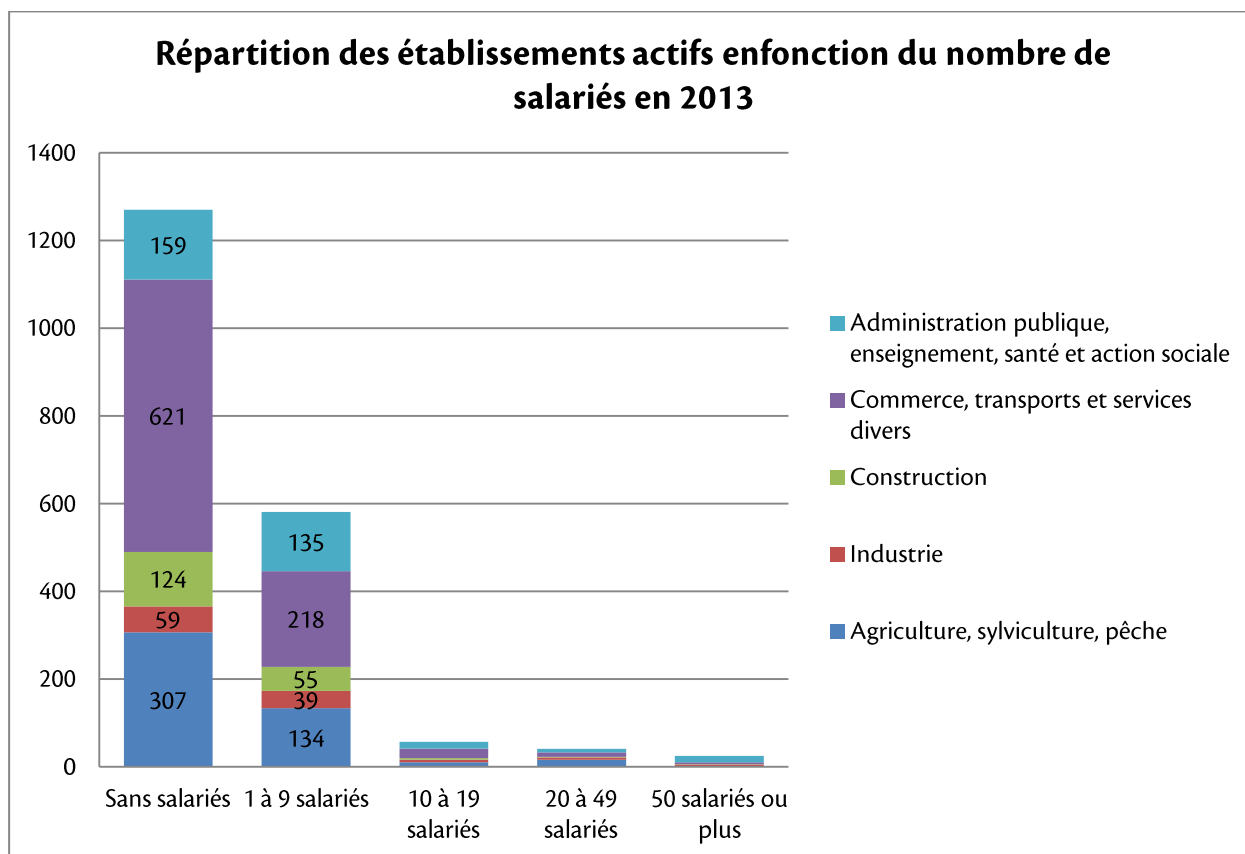
En effet, **le secteur du commerce, transports et services divers**, largement déployé sur l'intercommunalité, est logiquement **représenté par la majeure partie des établissements actifs** : 44,3% sont des établissements de commerces, transports et services divers. Rappelons que le secteur enregistre 30,1% des emplois de l'intercommunalité.

A l'inverse, alors que le secteur de l'administration publique, enseignement, santé et action sociale représente 34,4% des emplois, il constitue 16,8% des établissements actifs, montrant que le secteur tertiaire non marchand comprend une densité d'emploi par établissement assez importante.

L'intercommunalité est également fortement marquée par l'activité agricole. Malgré une mécanisation du secteur, la part des établissements actifs agricoles est encore importante et nettement au-dessus des chiffres du département ou de la région : 23,7% de la totalité des établissements actifs sont des établissements agricoles.

Les secteurs de l'industrie et de la construction sont moins représentés en termes d'emplois, comme en termes d'établissements.

Figure 28 : Répartition du nombre de salariés dans les établissements actifs en 2013



Le tissu d'entreprises se caractérise par ailleurs par la **forte présence des entités de petite taille**, une caractéristique générale du Nord-Pas-de-Calais, qui est accentuée sur le territoire.

La figure met en relief le fait que **la majorité des établissements actifs sur le territoire de la Communauté de Communes du Sud-Artois sont des établissements sans salariés**: ils représentent 64,3% des établissements actifs. Parmi ces établissements sans salariés, 48,9% sont des commerces, transports et de services divers.

Le reste des établissements se répartit comme suit :

- 29,4% des établissements comptent entre 1 et 9 salariés,
- 2,9% des établissements comptent entre 10 et 19 salariés,
- 2,1% des établissements comptent entre 20 et 49 salariés,
- 1,3% des établissements comptent 50 salariés ou plus.

La prépondérance des établissements sans salariés, signifie :

- Soit que ces établissements ont eu des salariés au cours de l'année 2013 mais n'en ont plus au 31 décembre 2013,
- Soit que de nombreux établissements du territoire comptent uniquement le dirigeant de la société.

Les données du tableau sont illustrées dans les trois cartes suivantes, qui exposent le nombre d'établissements actifs selon le secteur d'activité, en distinguant les établissements actifs sans salariés, les établissements actifs de 1 à 19 salariés, et les établissements actifs de plus de 20 salariés.

Figure 29 : Nombre d'établissements actifs sans salarié selon le secteur d'activité

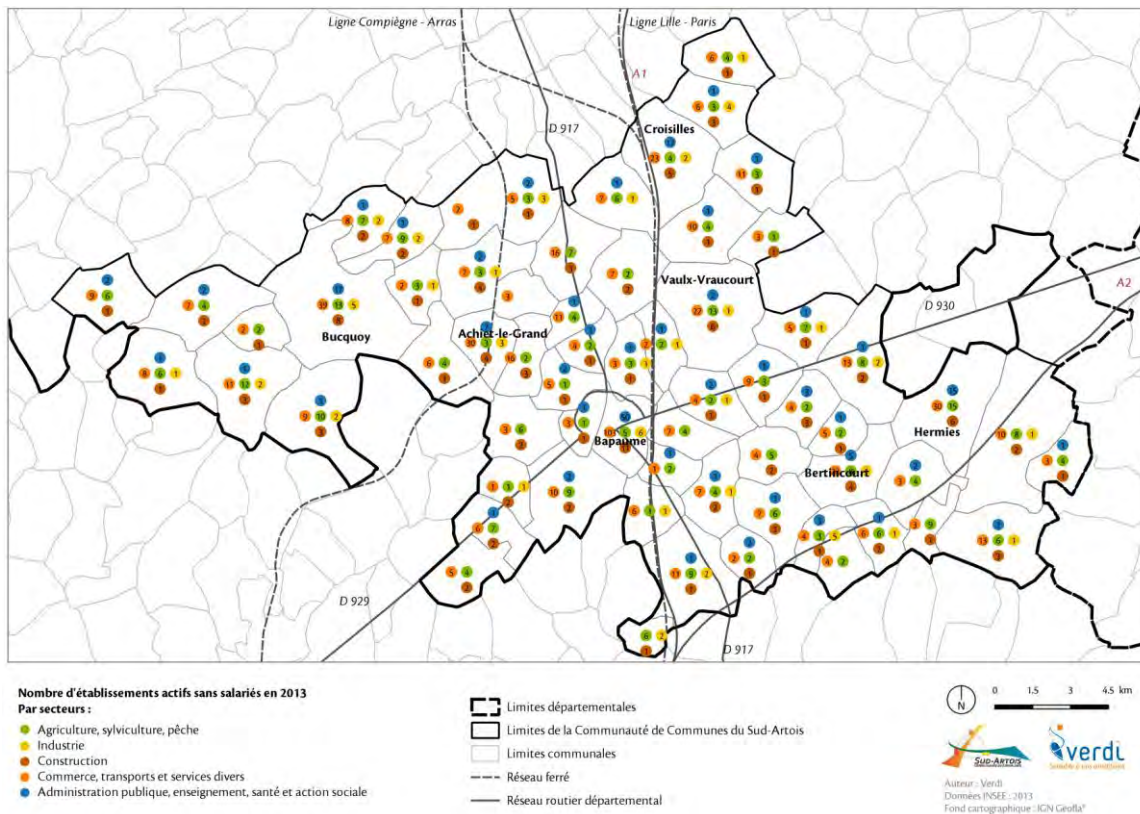


Figure 30 : Nombre d'établissements actifs de 1 à 19 salariés selon le secteur d'activité

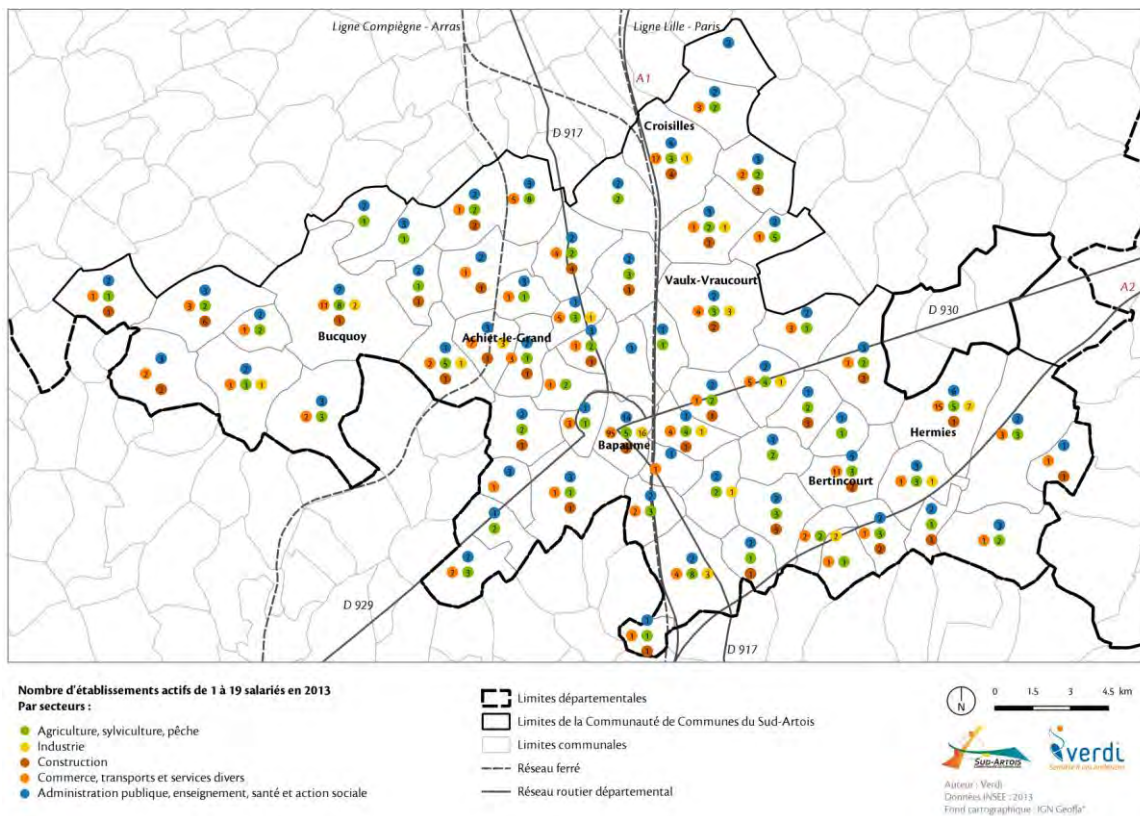
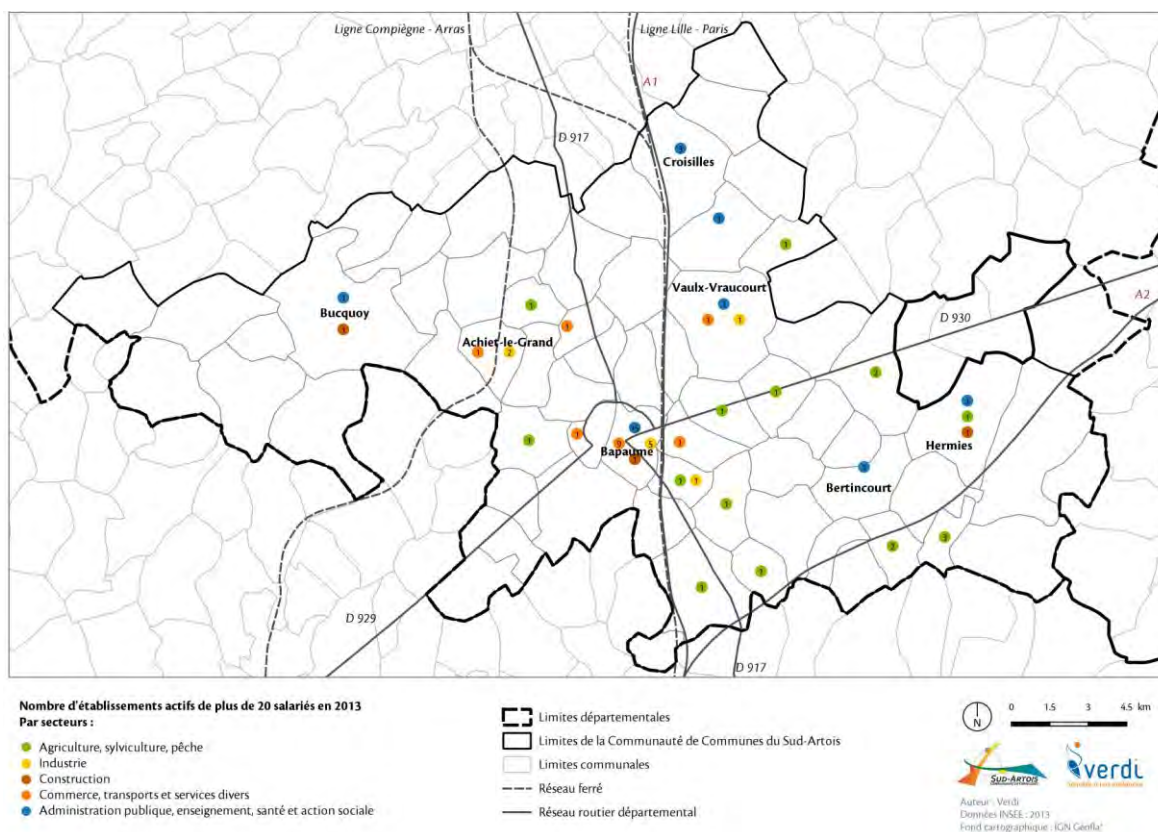


Figure 31 : Nombre d'établissements actifs de 20 salariés ou plus selon le secteur d'activité



- **Les emplois dits « stratégiques »**

Figure 32 : Evolution de l'emploi métropolitain

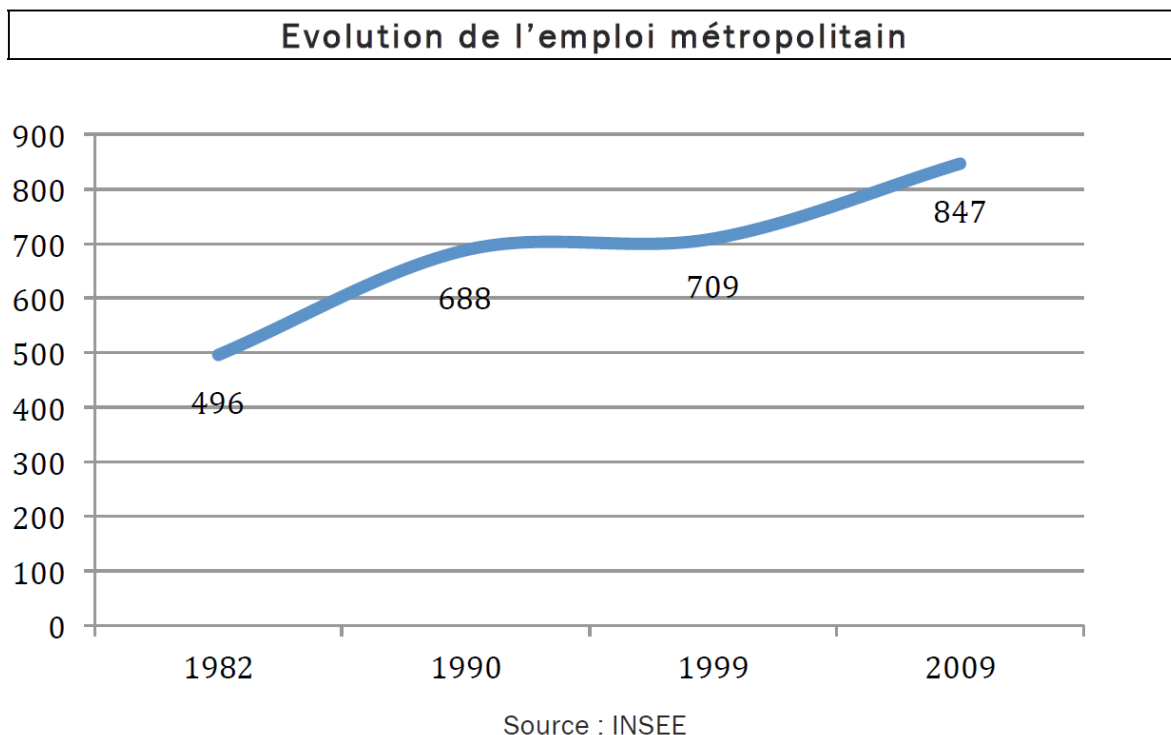
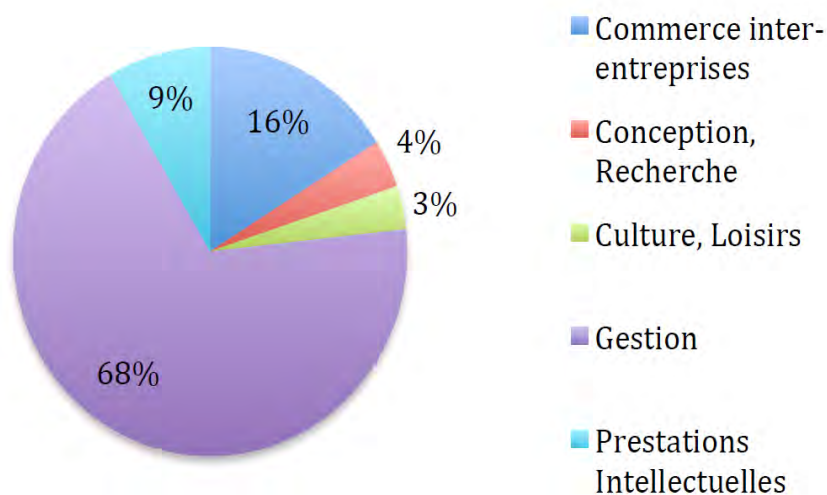


Figure 33 : Répartition des emplois métropolitains selon l'activité en 2009



Les emplois stratégiques ou métropolitains sont ceux qui n'ont pas besoin de localisation imposée par l'activité (au contraire des activités présentesielles) :

- Emplois liés à la conception, la recherche, et l'innovation. Dans l'industrie, ces emplois recouvrent les phases préliminaires à la fabrication. Ils se distinguent de ceux liés à des prestations intellectuelles par la dimension d'innovation incluse dans les travaux des métiers concernés.
- Emplois liés à des prestations intellectuelles : professions de mise à disposition de connaissances spécifiques pour le conseil, l'analyse, l'expertise...
- Les commerces interentreprises : professions en relation directe avec le commerce de gros et le commerce entre les entreprises, que ce soit pour l'achat ou la vente.
- Les emplois liés à la gestion : professions de la gestion d'entreprise, de la banque, et de l'assurance.
- Les emplois liés à la culture et aux loisirs.

Tableau 8 : Evolution des emplois des fonctions métropolitaines entre 1999 et 2009

Fonctions	Evolution entre 1999 et 2009
Conception, recherche	+ 24 emplois
Prestations intellectuelles	+ 48 emplois
Commerce inter-entreprise	- 49 emplois
Gestion	+ 122 emplois
Culture, loisirs	-7 emplois

Ces emplois permettent de maintenir, de structurer et de développer un tissu économique attractif et compétitif. Or, ce genre d'emploi a tendance à croître sur le périmètre de la Communauté de Communes du Sud-Artois. D'ailleurs, en 2009, on dénombre 847 emplois, soit 138 de plus qu'en 1999, représentant près de 11% des emplois totaux.

La hausse globale de ces emplois traduit la présence de potentialités de développement pour les entreprises qui viennent s'implanter et pour celles qui sont sur place.

4. Les zones d'activités sur le territoire

- **Le contexte économique local**

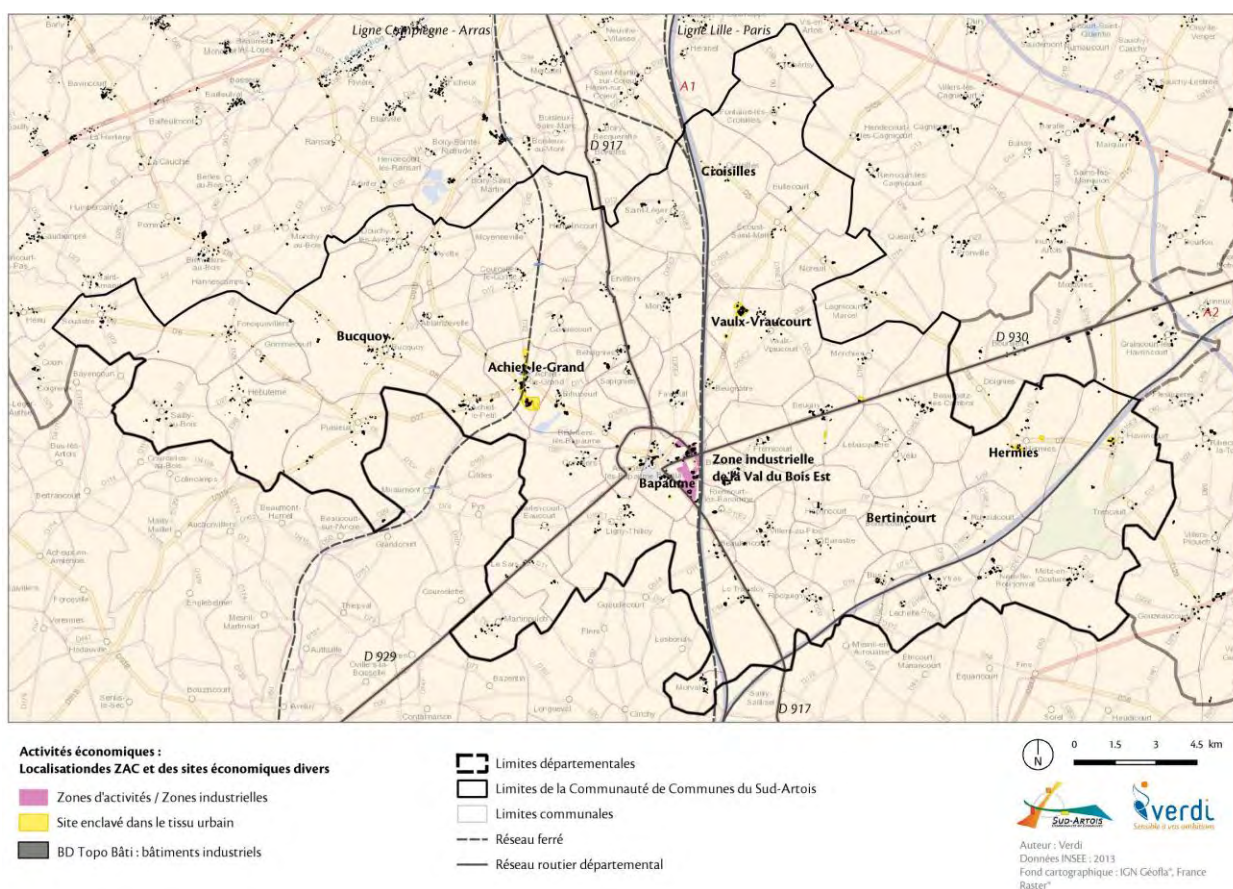
La Communauté de Communes du Sud-Artois a une situation privilégiée pour l'implantation des entreprises, étant située au cœur de l'Europe et à proximité à l'interface de plusieurs zones d'emplois dynamiques : la zone d'emplois d'Arras, celle de Cambrai et la Picardie.

De plus, le territoire bénéficie du passage de deux autoroutes : l'A1, générant des dynamiques locales et nationales profitables au développement économique de l'intercommunalité, et l'A2, qui ne dispose pas d'accès direct sur l'intercommunalité. Les nombreux réseaux de communication présents réduisent donc les distances et les coûts de transport.

L'intercommunalité offre un environnement agréable, des équipements et infrastructures complètes favorables à l'installation d'entreprises de renommée européenne ou internationale.

- **Localisation des zones d'activités sur le territoire**

Figure 34 : Localisation des zones d'activités sur le territoire



On recense plusieurs zones d'activités sur le territoire intercommunal :

- La zone d'activités des Anzacs, à Bapaume – 13 ha + 10 ha pour l'extension en cours (3,6 ha de disponible)
- La zone d'activités de la Vallée du Bois, à Bapaume – 14 ha.
- La zone d'activités du Moulin, à Bapaume – 15 ha (0,9 ha de disponible).
- La zone d'activités de Vaulx-Vraucourt – 10 ha.
- La zone d'activités d'Achiet-le-Grand, rue de Paris, en limite de bourg, au sud d'Achiet – 14 ha (0,8 ha de disponible).
- La zone d'activités de Bancourt, en continuité de celles de Bapaume – 6 ha.
- La zone d'activités d'Avesnes-les-Bapaume.
- La zone d'activités de Croisilles.

• **Les entreprises présentes dans les zones d'activités**

Tableau 9 : Liste des entreprises des zones d'activités de la CCSA

ZA des Anzacs	
Entreprise	Activité
Vestas	Maintenance éolienne
John Crane	Produit d'étanchéité
Malherbe	Transport
SATRA	Transport
Acquette	Conditionnement de légumes
Alobat Habitat	Fabrication produits et matériaux pour la construction et l'habitation
Loridan	Négoce de Pomme de terre
CCI et Marigny-Joly	Conseiller en gestion des affaires

ZA du Moulin	
Entreprise	Activité
Selmo Jelen	Maroquinerie de luxe
Transports Leblanc	Transport
Méd'Hygiène	Collecte des déchets médicaux
SEDE	Valorisation des déchets
La Poste	Centre de tri
Eurowatt	Eolien
Willy Naessens	Construction de bâtiments industriels

ZA de la Vallée du Bois

Entreprise	Activité
Coaxel	Commerce en électricité
MCE Picardie	Electricité
Lalona environnement	Traitement élimination déchets
Bourgeois diffusion	Tissu Tapis
Interovo	Production d'œufs
LIDL	Supermarché
Maury	Transport
Uniject	Fabricant de porte et cadres pour véhicules industriels
Jardins de Cocagne	Maraîchage
Pamadis	Magasin de vêtements
Transp Rémi Dolez	Transport
Aldi	Supermarché
Hanssens	Installation de climatisation

ZA de Vaulx-Vraucourt

Entreprise	Activité
Bonduelle	Transformation de légumes
Entreprise Caille	Electricité

ZA d'Achiet le Grand

Entreprise	Activité
SARI	Réparation matériel ferroviaire
Gédinor	Entrepôt stockage et logistique des magasins Gédimat
EMS	Construction de cabines agricoles (en construction)

ZA de Bancourt

Entreprise	Activité
Petrus	Fabrication tôles ondulées
Cartonnage Merlin	Emballage conditionnement en carton
Socafna	Transport
SA Faber	Entreprise de bâtiment

L'ensemble de ces parcs d'activités sont implantés à **proximité immédiate d'une infrastructure routière ou ferroviaire d'envergure** : l'A1 ou le réseau ferré Paris-Amiens-Lille pour la zone d'activité d'Achiet-le-Grand. Cette situation géographique leur confère une **position stratégique, aussi bien en termes d'accès, de desserte, de qualité paysagère et environnementale que de visibilité**.

Les parcs d'activité sont généralement dissociés du tissu urbain, permettant ainsi des éventuelles opportunités d'extension.

Ils sont tous généralistes : ils accueillent des entreprises dans les secteurs du transport, de la distribution, de l'agroalimentaire, des services et des énergies renouvelables,

- **Etat des zones d'activités économiques et projets d'évolution des zones d'activités**

Le développement économique est un axe stratégique pour lequel la Communauté de Communes s'investit fortement. Cela passe par une offre foncière et immobilière de qualité, par l'écoute et l'accompagnement des porteurs de projets tout au long de leurs démarches, et par la mise à disposition de compétences et d'outils. Aujourd'hui, la CCSA dispose d'un tissu économique riche, dynamique et diversifié marqué par une forte présence d'activités agricoles et agroalimentaires.

Afin d'encourager l'accueil de nouveaux porteurs de projets créateurs d'activités et d'emplois, la CCSA propose une offre immobilière de qualité idéalement située à la sortie de l'autoroute A1.

L'offre foncière arrivant à saturation, une nouvelle zone d'activité est en cours d'aménagement sur le territoire : il s'agit de la **zone d'activité des Anzacs 2**, dont l'emprise foncière est établie sur 10,2 hectares. L'aménagement permettra d'offrir une dizaine de parcelles viabilisées avec des surfaces modulables.

En parallèle, dans sa volonté de continuer à offrir un service de qualité aux entreprises en place, le territoire intercommunal s'est engagé dans le **réaménagement de la zone d'activité de la Vallée du Bois**, avec la **mise hors gel de la voirie desservant la zone d'activité d'Achiet**.

- **Les grandes entreprises de l'intercommunalité**

Le territoire intercommunal est pourvu de quelques grandes entreprises :

- **Cathelain et Compagnie**, rue de la gare à Hermies, est spécialisée dans le secteur d'activité des travaux de maçonnerie générale et gros œuvre de bâtiment.
- **Bonduelle Conserve International**, route de Douai à Vaulx-Vraucourt, est spécialisée dans la production, le conditionnement et l'expédition de conserves de légumes.
- **Selmo-Jelen**, au Petit Moulin à Bapaume : spécialisée dans le secteur d'activité de la fabrication d'articles de voyage, de maroquinerie et de sellerie.
- **Delcroix SAS**, rue du faubourg de Péronne à Bapaume, est spécialisée dans le secteur d'activité de la fabrication de carrosseries et remorques.

- **Zoom particulier sur le Projet UNEAL**

En décembre 2015, la coopérative UNEAL a confirmé l'installation d'une station de semences à Avesnes-lès-Bapaume. Le projet, qui devrait permettre au groupe de franchir une nouvelle étape, et dont la construction pourrait début en 2017, devrait voir le jour au printemps 2018.

Les deux sites d'Achiet-le-Grand et d'Estrées-Saint-Denis (Oise) sont arrivés à saturation, alors que la semence hybride (croisement entre deux variétés distinctes d'une même espèce) va fortement se développer ces prochaines années.

Dans ce projet, le déménagement du silo de céréales de Bapaume est également prévu.

La station de semences d'Avesnes-lès-Bapaume disposera d'une capacité de 40 000 tonnes, contre 30 000 tonnes aujourd'hui pour les usines d'Achiet-le-Grand et d'Estrées-Saint-Denis.

5. Synthèse

SYNTHESE : EMPLOIS ET ACTIVITES ECONOMIQUES	
ATOUS	FAIBLESSES
<p>Une population active en hausse (+3,2% entre 2008 et 2013).</p> <p>Une certaine attractivité économique (population active en hausse, territoire dynamique pour la création d'entreprises).</p> <p>Une économie diversifiée (activités complémentaires et diversifiées).</p> <p>Une bonne représentation de certains secteurs d'activités :</p> <ul style="list-style-type: none"> - Agriculture + agro-alimentaire, - Matériels de transport, - Logistique / transport (lié à la présence de l'échangeur de l'A1 et des infrastructures d'envergure). <p>Une présence de quelques grosses entreprises (Bonduelle) et de la maison de l'emploi (aide à l'embauche).</p> <p>Une bonne répartition des zones d'activités.</p> <p>La présence de deux lycées d'envergure: lycée professionnel Le Druet et lycée Saint-Eloi (mécanique et agricole).</p> <p>De nombreux emplois offerts pour les populations non-qualifiées.</p> <p>Un taux d'emploi moyen supérieur au département et à la région (61,83% contre 57,01% et 57,34%).</p> <p>Un territoire dynamique pour la création d'entreprises (moyenne de 129 entreprises créées par an entre 2009 et 2014): + de 40% des entreprises ont plus de 10 ans.</p> <p>La présence encore importante du secteur agricole: 17% des emplois.</p> <p>Un cadre de vie rural de qualité.</p>	<p>Une augmentation du nombre de chômeurs (+ 199 chômeurs entre 2008 et 2013, soit + 17%).</p> <p>Des disparités entre les hommes et les femmes sur le taux de chômage et le taux d'activité.</p> <p>Une diminution du nombre d'exploitations agricoles sur les dernières années.</p> <p>Une diminution de l'emploi agricole.</p> <p>Une diminution de la population active dans l'agriculture.</p> <p>Un manque d'entreprises innovantes sur le territoire (pépinières d'entreprises, startup, télétravail...).</p> <p>Une main-d'œuvre peu spécialisée.</p> <p>Un manque d'entreprises de plus grande ampleur.</p> <p>Une carence pour l'accès à la fibre pour certaines entreprises dans les zones d'activités.</p> <p>Un manque d'université.</p> <p>Une inadéquation entre les offres d'emplois et les qualifications de la population.</p> <p>Un coût élevé des locaux pour l'implantation d'entreprises.</p> <p>De nombreux jeunes non diplômés.</p>

OPPORTUNITES	MENACES
<p>Une position géographique intéressante (entre le Bassin Parisien et le Nord de l'Europe, entre le Nord-Pas-de-Calais et la Picardie, et passage de grands axes routiers sur le territoire).</p> <p>La proximité de grands pôles économiques (Arras, Cambrai).</p> <p>Un secteur tertiaire dynamique : premier pourvoyeur d'emploi (65% des emplois en 2013).</p> <p>Une concentration de la majorité des zones d'activités sur la ville-centre de Bapaume.</p> <p>Le projet de Canal Seine-Nord Europe, ses opportunités d'emplois (1 500 emplois).</p> <p>Un accroissement des emplois stratégiques métropolitains, qui n'ont pas besoin de localisation imposée (prestation intellectuelle).</p> <p>Un développement en cours de certaines activités : Commerce (pour la sphère résidentielle), emplois liés à la santé, et artisanat.</p> <p>Une diversité des activités à maintenir.</p> <p>La modernisation des activités, nécessaire à la satisfaction de la population.</p> <p>L'accompagnement de la CCSA dans le développement de circuits courts en agriculture, à renforcer et à valoriser.</p> <p>Des complémentarités à développer entre les bourgs centres et les villages ruraux, pour éviter que les villages ne deviennent des villages dortoirs.</p> <p>Le développement d'un plan de déplacements des entreprises.</p> <p>Des disponibilités foncières dans les zones d'activités.</p> <p>Le développement de l'agriculture, notamment par le projet UNEAL.</p> <p>Le développement de petites zones d'activités.</p> <p>Le développement du commerce ambulant.</p> <p>Le projet de reconversion de l'ancienne base aérienne 103 en zone de cybercommerce (logistique).</p> <p>Les dispositifs d'aides aux artisans et commerçants (FISAC, prêts d'honneur, dispositif « Entreprendre en Sud-Artois »...).</p>	<p>Proximité de grands pôles économiques (Arras, Cambrai): forte influence du pôle d'emploi arrageois.</p> <p>Des déplacements importants entre le domicile et le travail (migrations pendulaires).</p> <p>Des déplacements vers les départements voisins (59, 80).</p> <p>Spécialisation de certaines communes dans l'agriculture (la totalité des emplois de Vélou concernent le secteur agricole).</p> <p>Part importante de l'activité résidentielle.</p> <p>Le départ des professionnels de santé (notamment les médecins).</p> <p>Le contexte législatif et réglementaire, qui peut bloquer l'arrivée de nouvelles entreprises et/ou activités sur le territoire.</p>

ENJEUX

- ✓ *Préserver l'activité économique sur le territoire et favoriser son dynamisme.*
- ✓ *Définir les conditions d'accueil d'activités économiques diversifiées.*
- ✓ *Favoriser le maintien et la diversification de l'activité agricole, tout en encourageant l'installation et la reprise d'installations par de nouveaux jeunes agriculteurs.*
- ✓ *Maintenir, voire renforcer l'offre commerciale de proximité.*
- ✓ *Adapter l'offre d'emplois aux qualifications des habitants.*
- ✓ *Définir une offre spécifique au territoire.*

II. Le commerce et l'artisanat

1. Ce que nous dit le futur SCOT de l'Arrageois

Le futur SCOT de l'Arrageois recommande un soutien du commerce dans les centres ville, comme élément d'attractivité globale.

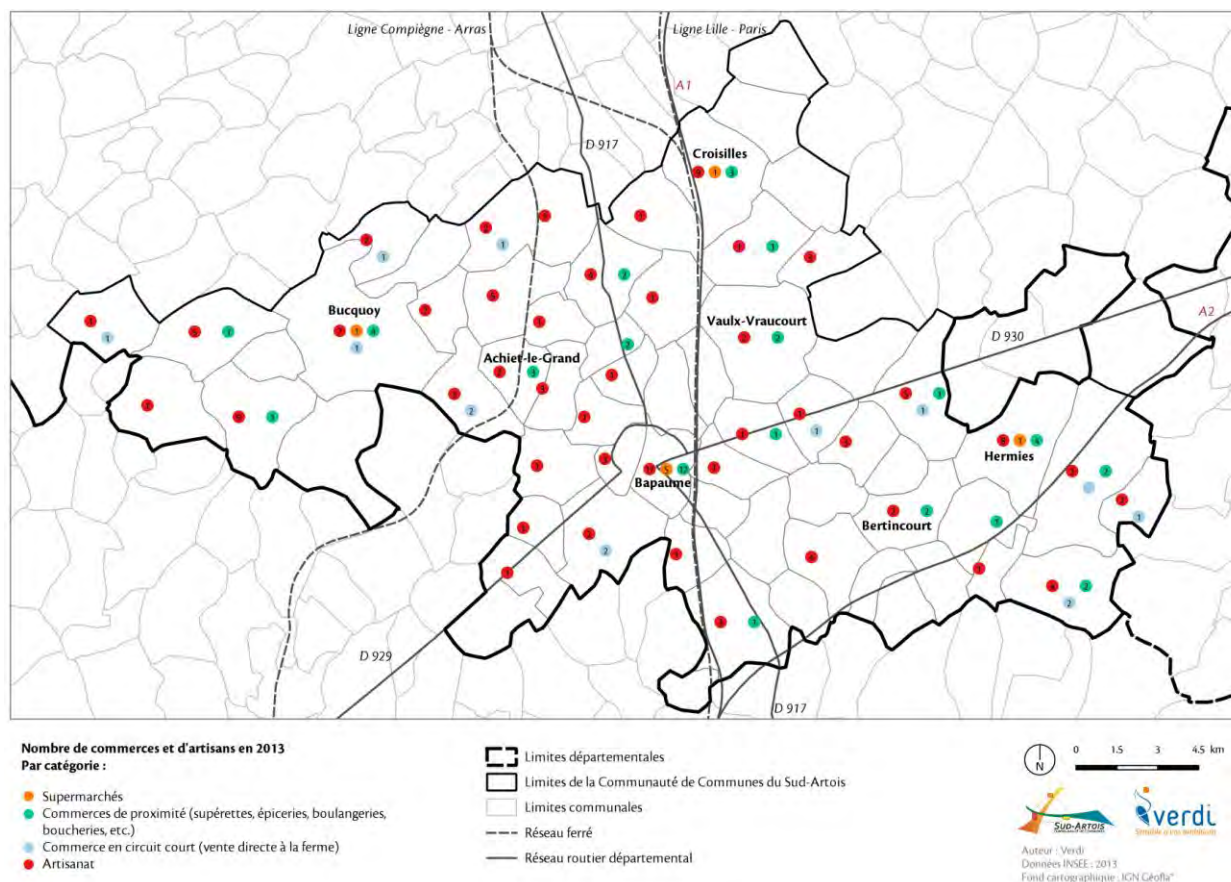
Ce maintien du commerce dans les centres villes passe notamment par :

- **Des actions d'aménagement**
 - Traitement de l'espace public (circulations piétonnes aisées, revêtement de sol différenciant, zones piétonnes ou zones 30, plantations), afin de faciliter et rendre plus agréable la fréquentation des commerces,
 - Bonne accessibilité aux zones de commerce (proximité de transports collectifs réguliers, stationnement suffisant et situé à proximité),
 - Qualité des vitrines et des enseignes (règlement local de publicité, charte des devantures commerciales...),
 - Recours aux outils du PLUi pour les axes les plus stratégiques (interdiction du changement de destination des commerces en une autre destination, obligation de réalisation des commerces en pieds d'immeubles dans les nouvelles opérations d'aménagement, règles imposées en matière de densité et d'implantation de manière à créer des fronts urbains propices à l'implantation de commerces).
- **Des actions d'animation** par la collectivité et les associations de commerçants
 - Evènements ponctuels faisant des commerçants, les acteurs importants de la vie du bourg ou du village (type fête des commerçants),
 - Bourse des locaux commerciaux (inventaire tenu par la collectivité des locaux vacants, pour une éventuelle mise en relation entre les personnes chargées de la commercialisation et les personnes à la recherche d'un bail commercial).
- **La gestion directe par la collectivité des fonds de commerces** : mise en place de droits de préemption des murs et des baux commerciaux.
- **Le recours aux dispositifs spécifiques** : ODESCA (Opération de Développement et de Structuration du Commerce et de l'Artisanat) ou FISAC (Fonds d'Intervention pour les Services, l'Artisanat et le Commerce).

2. Le commerce et l'artisanat

• Nombre de commerces et artisans par commune

Figure 35 : Nombre d'établissements de commerces et d'artisanat



Au sens de l'INSEE, le commerce consiste à acheter des produits à des tiers pour la revente en état, sans transformation (ou après transformations mineures). L'artisanat correspond quant à lui à la production de produits ou services grâce à un savoir-faire particulier et hors contexte industriel.

En termes de commerces, **la Communauté de Communes est essentiellement sous l'influence de Bapaume, mais aussi d'Arras et de Cambrai**, dans la mesure où ces communes disposent d'une offre commerciale nettement plus importante. De même, pour les communes plus au sud, l'influence de Péronne est à souligner, même si elle reste négligeable par rapport à celle d'Arras ou celle de Cambrai.

D'ailleurs, de nombreuses communes du territoire ne disposent d'aucun commerce. Seule Bapaume regroupe un ensemble commercial plus conséquent.

Si l'on étudie plus finement la répartition des commerces sur la commune de Bapaume, on constate qu'ils constituent un linéaire, le long de la rue de Péronne et de la rue d'Arras. On note également la présence d'une zone de retrait télématique (« drive ») de l'enseigne Leclerc, au niveau de l'embranchement de l'autoroute.

La majorité des commerces de la CCSA sont des **petits commerces de moins de 400 m² de surface de vente**. Ceux-ci représentent d'ailleurs 82,5% de l'ensemble des commerces du territoire. On ne compte que 3

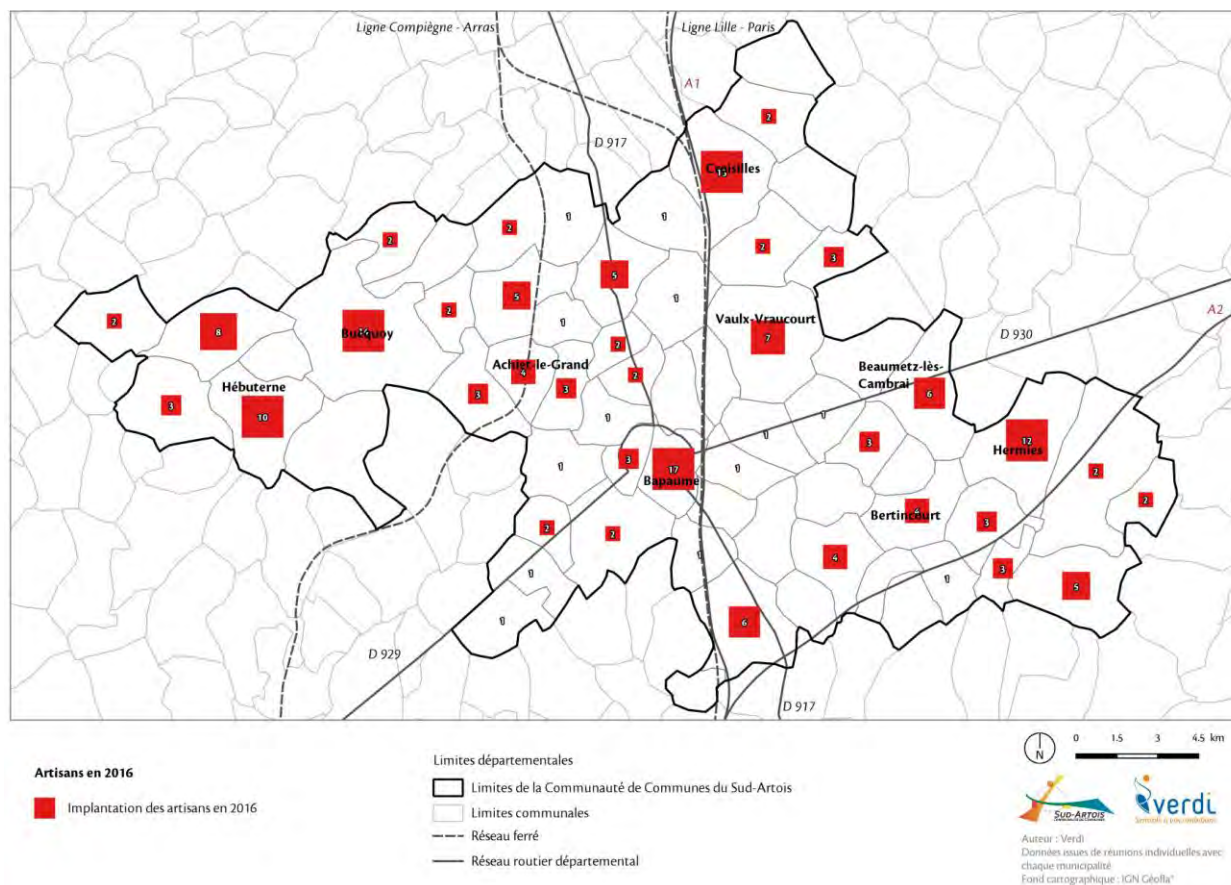
commerces de plus de 1 000 m² de surface de vente, tous situés sur Bapaume (Aldi, Carrefour et Intermarché). Aucun commerce de plus de 2 500 m² n'est présent sur la CCSA.

L'armature commerciale du Sud-Artois semble donc globalement peu développée, notamment à travers l'insuffisance de commerces de proximité, ne permettant pas la satisfaction des besoins locaux à proximité du domicile et ne favorisant pas l'économie résidentielle.

La proximité de grands pôles commerciaux, que sont Bapaume, Arras et Cambrai, engendre de nombreux déplacements pour les achats relativement importants. Cette problématique peut permettre au territoire de réfléchir sur différents questionnements :

- **A l'échelle communale: la proposition d'une offre commerciale de proximité (boulangerie, boucherie, coiffure, supérette, épicerie...), en lien avec la demande,**
- **A l'échelle intercommunale: la différenciation et la répartition de l'offre commerciale sur le territoire de la CCSA.**

Figure 36 : L'implantation des artisans



Les artisans sont majoritairement implantés sur les communes de Bapaume, Bucquoy, Croisilles, Hermies et Hébuterne. A elles seules, les cinq communes concentrent 37% des artisans de la Communauté de Communes (soit 67 sur les 181 du territoire).

Les autres communes disposent entre 0 et 8 artisans sur leur territoire.

- **Analyse de l'offre commerciale sur le Sud-Artois**

Cette partie se base sur le diagnostic commercial de la Communauté de Communes du Sud-Artois, réalisé par la CCI en octobre 2016. Ce diagnostic a été réalisé pour mieux comprendre les comportements d'achat et les développements potentiels de l'offre. L'analyse des caractéristiques de la population et des emplois fait ressortir des enjeux :

- Une population moins jeune qu'en moyenne qui engendre des besoins commerciaux différents et axés sur les personnes âgées.
- Un secteur résidentiel qui se développe et qui profite, en partie, des commerces locaux.
- Une part importante des résidents travaillent en dehors du territoire, et qui ont donc l'opportunité de faire leurs courses ailleurs.

L'analyse détaillée de l'offre commerciale sur le territoire met en avant les éléments suivants :

- Présence de 266 points de vente en commerce de détail et services sur le Sud-Artois. Une polarité principale se dégage, il s'agit de Bapaume (106 points de vente), et 4 polarités secondaires : Bucquoy (15), Croisilles (14), Hermies (12) et Vaulx-Vraucourt (10).
- Une concurrence forte des pôles commerciaux extérieurs à la CCSA, et notamment celui d'Hénin-Beaumont à 25 minutes du territoire.
- Une répartition des grandes surfaces comme suit :
 - 3 grandes surfaces alimentaires et en drive à Bapaume.
 - 5 supérettes à Bapaume, Hermies, Croisilles et Bucquoy (entre 400 et 850 m²).
 - 2 grandes surfaces non alimentaires de plus de 1 000 m² à Bapaume (Mr. Bricolage et L'oiseau bleu).
 - 9 grandes surfaces non alimentaires à Bapaume, Croisilles et Beugny (300 à 1000 m²).
- Le poids du e-commerce qui est de plus en plus fort : cela a peu d'impact sur les commerces locaux mais en a davantage pour les grands centres commerciaux.
- Les circuits courts sont bien présents sur le territoire, ils constituent une offre alternative de plus en plus recherchée.
- Le centre de Bapaume est plutôt bien doté en termes d'offre commerciale sur le Sud-Artois :
 - Une offre alimentaire plus forte que la moyenne (18%), mais une offre en équipement de la personne et de loisirs inférieure à la moyenne de 3 points environ.
 - Une organisation très linéaire et très délimitée de l'offre du centre de Bapaume, le long de la RD 917.

Tableau 10 : Les différentes formes de l'offre commerciale sur le Sud-Artois et à Bapaume

Activités	Nb Ets Sud Artois	Nb Ets Bapaume
Autres formes de distribution	50	14
Culture, loisirs, divers	6	4
Equipe ment maison	39	16
Equipe ment personne	18	14
Alimentaires	49	14
Services	104	44
Total général	266	106

- **Liste des commerces et artisanats**

Tableau 11 : Liste des commerces et artisanats

Commune	Dénomination	Activité	Adresse
ABLAINZEVILLE	Boulinguez Christophe	Artisan	1 B rue d'Achiet
ABLAINZEVILLE	DUBOIS Olivier SARL	Artisan	3 rue Saint-Pierre
ACHIET-LE-GRAND	EURL Pharmacie LEFRERE	Pharmacie	7 route de Bapaume
ACHIET-LE-GRAND	Boulangerie vaconsin-laporte	Boulangerie	35 rue de Bapaume
ACHIET-LE-GRAND	Proxi	Supérette	1 rue du General Frere
ACHIET-LE-GRAND	Hôtel de la gare	Hôtel-Restaurant	1 rue de la Petite Vitesse
ACHIET-LE-GRAND	GEDINORD (Centrale d'achat non alimentaire)	Commerce de gros	Rue de Paris
ACHIET-LE-GRAND	SARI (Société Auxiliaire de Reconstruction pour l'Industrie)	Industrie	Rue de Paris
ACHIET-LE-GRAND	SA EMS (Découpage/emboutissage)	Industrie	17 rue de la petite vitesse
ACHIET-LE-GRAND	De Reu Décolletage SAS	Décolletage	1 rue de l'Égalité
ACHIET-LE-GRAND	Copin Paul	Artisan (Chauffagiste/Plomberie)	50 route de Bapaume
ACHIET-LE-GRAND	Thomas Régis	Artisan ((Electricité générale)	6 rue du General Frere
ACHIET-LE-PETIT	Bertoux Christian	Artisan	10 rue de l'Eglise
ACHIET-LE-PETIT	Anquet Karine	Artisan (Plaquiste)	6 rue du faubourg
ACHIET-LE-PETIT	LECOMTE SOUDURE MAINTENANCE (LSM)	Artisan	17 rue du faubourg
ACHIET-LE-PETIT	Au poulet d'Artois	Restauration rapide	19 rue du faubourg
ACHIET-LE-PETIT	La Ferme aux Chiconnettes	Commerce	23 rue d'Angoulême
AVESNES-LES-BAPAUME	M Bricolage	Commerce	6 route d'Albert
AVESNES-LES-BAPAUME	DELATTRE-PATOUX	Commerce	6 rue d'Albert
AVESNES-LES-BAPAUME	APE AUTO	Artisan	
AVESNES-LES-BAPAUME	Expert Habitat	Artisan	21 route d'Albert
AVESNES-LES-BAPAUME	UNEAL	Commerce	rue d'Albert
AVESNES-LES-BAPAUME	Letaille SARL Peinture Entreprise	Artisan	rue d'Albert
AYETTE	Infirmier Eric LAURENT	Service de santé	108 rue Nationale
BANCOURT	PETRUS SAS	Artisan	3 boulevard de la Liberté
BAPAUME	E. Leclerc	Commerce	Lieudit la fabrique à sucre

BAPAUME	Mc-Donald's	Service (restaurant)	Péage autoroute A1, RD 930
BAPAUME	Le panier familial	Commerce	2 voie communale - ZI de la Vallée du Bois
BAPAUME	Confort Mousse	Commerce	Voie communale - ZI de la Vallée du Bois
BAPAUME	SEDE	Service	ZA du Moulin
BAPAUME	Leblanc Jean-Michel	Service	rue d'Archers
BAPAUME	KLEGE	Artisan (automobile)	134 faubourg de Péronne
BAPAUME	Auto 2000 (Bruno Maillet)	Service	150 faubourg de Péronne
BAPAUME	Intermarché Super	Commerce	rue du faubourg de Péronne
BAPAUME	DPS Département Cabines Travaux	Artisan	64 faubourg de Péronne
BAPAUME	Art et Fenêtres	Artisan	32 rue Péronne
BAPAUME	Zuliani Louis et fils bâtiments	Artisan	rue du faubourg de Péronne
BAPAUME	Chavaille et fils	Artisan	21 rue Croix Saint-Jacques
BAPAUME	ADP Menuiserie	Artisan	2 rue Marcellin Gaudefroy
BAPAUME	Atlantide	Artisan	32 rue Péronne
BAPAUME	Combustibles Jean Lequette	Artisan	53 faubourg de Péronne
BAPAUME	Marbrerie Maître et fils	Artisan	36 rue du faubourg d'Arras
BAPAUME	Jacques Pierre SARL	Artisan	6 rue Péronne
BAPAUME	Obry Charles Chauff plom san	Artisan	28 rue République
BAPAUME	Vandenburie Philippe	Artisan	1 chemin blanc
BAPAUME	Prévoit Cuisine	Artisan	16 ter rue de Douai
BARASTRE	HIEZ RENOVATION (Freddy Hiez)	Artisan	14 rue Géry
BARASTRE	EPC Multiservice	Artisan	11 rue Goudemand
BARASTRE	ALLAN Multiservice	Artisan	10 rue Neuve
BARASTRE	Agencement du Nord (Menuiserie)	Artisan	3 rue de la Maladrerie
BARASTRE	Les écuries Cavalcade	Centre équestre	2 rue du Fort
BARASTRE	TAXI Sonia	Service	2 rue du Moulin
BEAULENCOURT	Gréselle Distribution SARL	Commerce	route Nationale
BEAULENCOURT	Le Relais de Beaulencourt (restaurant)	Service	24 route Nationale
BEAULENCOURT	SARL DELEU (Au bon beurre)	Commerce	3 bis rue de l'Eglise

BEAULENCOURT	Transports Claisse SARL	Artisan	5 rue Chapelle
BEAUMETZ-LES-CAMBRAI	PIERACHE Menuiserie	Artisan	13 rue de la Maladrerie
BEAUMETZ-LES-CAMBRAI	HURET Vincent (chauffagiste)	Artisan	27 rue Notre-Dame
BEAUMETZ-LES-CAMBRAI	BOUDEWEEL Frères (Couvreur)	Artisan	7 rue de l'Eglise
BEAUMETZ-LES-CAMBRAI	BOTTE RENOV	Artisan	5 bis rue des Maréchaux
BEAUMETZ-LES-CAMBRAI	Garage SOTTIEZ	Service	10 rue de l'Eglise
BEAUMETZ-LES-CAMBRAI	PLATRERIE Concept	Artisan	12 rue de la Vigne
BEAUMETZ-LES-CAMBRAI	Rotisserie Bapalmoise	Commerce	
BEAUMETZ-LES-CAMBRAI	ETA MEMBRE	Service	1 rue d'Arras
BEHAGNIES	Careco Espas' Auto	Commerce	21 route Nationale
BEHAGNIES	LEGRAND HERVÉ PAYSAGISTE	Service	21 route Nationale
BEHAGNIES	Escoriza Manuel (taxi)	Service	21 rue de Bihucourt
BEHAGNIES	Boulangerie Deruy	Commerce	13 route Nationale
BEHAGNIES	Saveurs de nos Terroirs Béhagnies	Commerce	3 bis route Nationale
BEHAGNIES	Pom Pom Frites	Commerce	13 route Nationale
BERTINCOURT	Crédit Agricole	Service	10 rue de l'Hérault
BERTINCOURT	Café Tabac du centre	Commerce	18 rue de l'Hérault
BERTINCOURT	Café DOBREMETS ANNETTE	Commerce	13 rue de la République
BERTINCOURT	Dépôt de pain	Commerce	
BERTINCOURT	Agence postale	Service	8 rue Raymond Poincaré
BERTINCOURT	Garage DOBREMETS	Commerce	31 rue de Vélou
BERTINCOURT	Boucherie Dreux	Commerce	11 rue Georges Clémenceau
BERTINCOURT	Etablissements Lebrun	Commerce	26 rue du Maréchal Foch
BERTINCOURT	SARL NORD AGRI (Map Motoculture Agriculture Pièces)	Commerce	petit chemin de Bapaume
BERTINCOURT	Ets Hervé RONNELLE (Pompes Funèbres et Menuiserie)	Commerce	29 rue Raymond Poincaré
BERTINCOURT	Evangelaire Hervé	Artisan	8 rue du 8 Mai 1945
BERTINCOURT	Menuiserie et meubles Ronnelle	Artisan	29 rue Raymond Poincaré
BEUGNY	SARL LECORNET (Vente directe à la ferme)	Exploitant agricole	11 rue de Bapaume
BEUGNY	Le relais du coin	Commerce	1 rue de Cambrai
BEUGNY	Domotix (Rénovation immobilière et électricité)	Artisan	46 rue d'Haplincourt

BEUGNY	HERMANT (Horticulteur)	Commerce	38 rue de Bapaume
BIEFVILLERS-LES-BAPAUME	SARL GRESELLE TRANSPORTS (Mr Sebastien GRESELLE)	Commerce	7 rue Tour des Haies
BIEFVILLERS-LES-BAPAUME	CORNILLE Philippe (électricien)	Service	16 rue de l'Eglise
BIEFVILLERS-LES-BAPAUME	SARL GRESELLE TRANSPORTS (Mr Sebastien GRESELLE)	Service	7 rue Tour des Haies
BIHUCOURT	SCI DUMETZ Laurent (maçonrie)	Artisan	17b rue Marcel Lejosne
BIHUCOURT	M Christophe LESAGE (dépôt de journaux)	Service	8 rue du Centre
BIHUCOURT	ESTHETIC CARREFOUR DETAILING	Service	25 rue Neuve
BIHUCOURT	Mr DION (chauffagiste)	Artisan	43 rue Marcel Lejosne
BIHUCOURT	MONSIEUR Christophe RENAUX (plâtrerie)	Artisan	9 rue de Bapaume
BIHUCOURT	TOP OIGNONS France	Commerce	3 rue de la Sucrierie
BIHUCOURT	Frigo à pomme de terre	Commerce	
BIHUCOURT	Sucrierie	Commerce	13 rue de la Sucrierie
BUCQUOY	Histoire de chien (salon de toilettage)	Commerce	25 rue Principale
BUCQUOY	Vétérinaire BROUWERS Jean et Marie-Anne	Service	46 rue d'en Haut
BUCQUOY	Café Brasserie Le Commerce	Commerce	2 rue de la Carte
BUCQUOY	Café Tabac PMU Le Relais	Commerce	18 rue Dierville
BUCQUOY	CARREFOUR Contact	commerce	62 bis rue Dierville
BUCQUOY	A la Tige d'or (fleuriste)	Commerce	92 rue Dierville
BUCQUOY	Traiteur ROUZIER Cyril (Boucherie-Charcuterie)	Commerce	17 rue du Moulin
BUCQUOY	Traiteur DESSENNE Vincent (Boucherie Charcuterie)	commerce	17 rue Deierville
BUCQUOY	La Carte à Meuh (Vente de produits laitiers)	Commerce	19 rue de la carte
BUCQUOY	LAVOINE Pierre-Louis (Vente de fruits, légumes et fleurs)	Commerce	17 rue Principale
BUCQUOY	Garage Auto duo	Service	3 rue des Près
BUCQUOY	Les Délices de Bucquoy (Boulangerie/Pâtisserie)	Commerce	4 rue Dierville
BUCQUOY	Auto-Ecole ECF MALBRANCQ	commerce	22 rue Dierville
BUCQUOY	Crédit Agricole	Service	43 rue Dierville
BUCQUOY	Crédit Mutuel	Service	16 rue Dierville

BUCQUOY	DELAMBRE Brigitte (Entrepreneur de vidange)	Service	1b rue Principale
BUCQUOY	LEGRAND Jean-Pierre (Entrepreneur de Pompes Funebres)	Service	41 ter rue de la carte
BUCQUOY	DE ELEC (Electricité)	Service	3 bis rue Saint-Pierre
BUCQUOY	LEA COIFFURE (Coiffure)	Commerce	13 bis rue du Moulin
BUCQUOY	CHRIS COIFFURE (Coiffure)	Commerce	24 rue Dierville
BUCQUOY	BISSETTE Ludovic (Jardins)	Service	1 rue de la Montagne du Pape
BUCQUOY	LAV'AUTO (Lavage auto)	Commerce	58 rue Dierville
BUCQUOY	RIVAUX Francis (Menuiserie)	Artisan	18 rue d'Hébuterne
BUCQUOY	EURIN Fermeture (Menuiserie)	Artisan	97 rue Dierville
BUCQUOY	Maître BAERT (Notaire)	Commerce	15 bis rue d'en Haut
BUCQUOY	LEGRAND Jean-Pierre (Transports mini-bus)	Service	41 ter rue de la carte
BUCQUOY	Gilles DELAMBRE (Transports et Travaux Publics)	Artisan	2 rue Dierville
BUCQUOY	GUILBERT Benoit-Rettemoy Bois Energie (Vente de bois, granulés, brique, gazon de placage)	Commerce	Le ferme de Rettemoy
BUCQUOY	EARL ROUSSEL (Elagage/Débroussaillage)	Artisan	13 rue Principale
BUCQUOY	JBL INGENIERIE - BONDEL Jacques (Rénovation énergétique)	Service	85 rue du Moulin
BUCQUOY	Depoorter Gérard Macon	Artisan	23 rue Prés
BUCQUOY	Foucart Guy Menuiserie	Artisan	5 rue de la Justice
BUCQUOY	Audegond Jean-Pierre	Artisan	121 rue Dierville
BULLECOURT	MADAME SEVERINE MONVOISIN (Vente à domicile)	Commerce	3 rue des Australiens
BULLECOURT	Ets Jules Laude (Vente de bétail)	Commerce	21 rue de Douai
BULLECOURT	Café Delattre	Commerce	36 rue de Douai
BULLECOURT	AMBULANCES DELATTRE BULLECOURT	Service	1 rue des Australiens
BULLECOURT	DESCHAMPS Fabrice (Forain)	Service	30 rue de Douai
BUS	SCI DUGAVE	Commerce	rue du Mesnil
BUS	Garage auto	Commerce	
BUS	TABARY FRIGO	Commerce	rue Verte
CHERISY	Jardin Conseil (paysagiste)	Service	24 rue d'Arras

COURCELLES-LE-COMTE	HUBERT Julien (plombier)	Artisan	8 rue Jules Ferry
COURCELLES-LE-COMTE	LEFRAN Jean-Michel (chauffagiste)	Artisan	1 rue Maréchal Foch
COURCELLES-LE-COMTE	Morel Samuel (couvreur)	Artisan	1 rue Jeanne d'Arc
COURCELLES-LE-COMTE	Carpentier Christian	Artisan	La Cavée Léonard
COURCELLES-LE-COMTE	Florido Jean-Paul	Artisan	4 rue Jeanne d'Arc
CROISILLES	Assurance HONNART	Service	1 rue Pierre Poutrain
CROISILLES	Banque Crédit Agricole	Service	3 Grand Place
CROISILLES	La Banque Postale	Service	rue Pierre Poutrain
CROISILLES	L'Emeraude (bar-tabac-loto)	Commerce	11 Grand Place
CROISILLES	Le Chantilly (bar-tabac-pension)	Commerce	rue de Saint-Léger
CROISILLES	Office Notarial Baillet-Belloy (immobilier-doirt)	Commerce	15 rue d'Arras
CROISILLES	La Maison Bleue (institut)	Commerce	21 rue du Moulin
CROISILLES	Croisilles Motoculture (motoculture)	Commerce	42 rue de Saint-Léger
CROISILLES	Au Palais Gourmand (restauration rapide)	Commerce	7 rue de Fontaine
CROISILLES	Carrefour Contact (supermarché)	Commerce	21 rue du Pont
CROISILLES	Pollux & Cie (toiletage)	Commerce	9 Grand Place
CROISILLES	EURL Jacky LORANS (décoration intérieure et extérieure)	Artisan	10 rue de la Gare
CROISILLES	SAS Benoit CHEVRIER (fourniture et installation d'antenne/parabole)	Artisan	12 rue de la Fontaine
CROISILLES	JB MARTIN (maçonnerie/carrelages)	Artisan	5 rue du Moulin
CROISILLES	ELECTRICITE INDUSTRIELLE-Stéphane LECOCCQ	Artisan	10 rue Jean Soille
CROISILLES	EURL RBE (électricité générale)	Artisan	9 rue de l'Egalité
CROISILLES	David POULAIN (décoration intérieure et extérieure)	Artisan	2 rue Georges Brassens
CROISILLES	ILLICO PNEU (pneumatique à domicile)	Artisan	17 rue de Boyelles
CROISILLES	AFDEM (travaux publics)	Commerce	4 chemin de Saint-Martin
CROISILLES	Johan DEMAILLY (voirie et maintenance)	Service	5 domaine du Moulin
CROISILLES	BACQUET (boucherie)	Commerce	21 rue de Saint-Léger
CROISILLES	Pâtisserie SALOMÉ (Boulangerie)	Commerce	1 Grand Place
CROISILLES	Salon planet'hair (coiffure)	Commerce	2 rue du Pont
CROISILLES	Brin de folie (fleuriste)	Commerce	29 rue du Pont
CROISILLES	A la ferme du coin (fruits et légumes)	Commerce	10 rue d'Arras

CROISILLES	Renault - Garage Olivier Bocaert (garagiste)	Service	5 rue de Saint-Léger
CROISILLES	Renault - Garage ZAWIEJA (garagiste)	Service	25 rue du Pont
CROISILLES	Bonaventure Marie-Aline (graines et plantes)	Commerce	42 rue de Saint-Léger
CROISILLES	Gamm Vert (jardinerie)	Commerce	rue de la Gare
CROISILLES	Boubet Alain	Artisan	9 rue des anciens combattants
CROISILLES	Peru Jean Pierre Assainissement	Artisan	36 rue du Moulin
DOUCHY-LES-AYETTE	Vente à la ferme (Mme CLEMENT RUE DU VAL)	Commerce	11 rue du Val
DOUCHY-LES-AYETTE	Leroy Michel	Artisan	12 rue Boiry
DOUCHY-LES-AYETTE	Candelier Emile	Artisan	7 rue En Haut
ECOUST-SAINT-MEIN	ADMR	Service	Place Général de Gaulle
ECOUST-SAINT-MEIN	Bois de rose (fleuriste)	Commerce	9 rue du Fief
ECOUST-SAINT-MEIN	Campbell Franck (Boulangerie)	Artisan	33 Grande rue
ECOUST-SAINT-MEIN	SARL BOUTRAINGAIN (Couvreur)	Service	12b Grande rue
ECOUST-SAINT-MEIN	GRAINOR SA	Commerce	33 rue de la Gare
ERVILLERS	Au P'tit salé(Boucherie)	Commerce	36 bis route Nationale
ERVILLERS	Mod'Coiff	Service	38 route Nationale
ERVILLERS	Guéant Sandrine (coiffeuse à domicile)	Service	6 rue des Baudets
ERVILLERS	A.I.R (Artois Insertion Ressourcerie)	Service	3 rue des Frères Coint
ERVILLERS	Dany DELOMEL (Artisan porcelaine)	Artisan	60b route Nationale
ERVILLERS	Ferronnerie DELIVEYNE	Artisan	8 rue de Mory
ERVILLERS	Au palais gourmand (Restaurant)	Service	34 route Nationale
ERVILLERS	Artois assainissement	Service	1 rue du Moulin
ERVILLERS	DUMETZ David (Artisan maçon)	Artisan	1 rue des Baudriers
ERVILLERS	PERU (Artisan menuiserie)	Artisan	27 bis route Nationale
FONCQUEVILLERS	Maître Sébastien VIRGATA (Notaire)	Service	4 rue Basse
FONCQUEVILLERS	Infirmière Marie-Christine DESBUREAUX	Service de santé	56 rue Haute
FONCQUEVILLERS	Philippe OCCRE (Station service/Garage)	Service	22 bis rue Haute
FONCQUEVILLERS	Michel DEMAILLY (Au Bleu du Nord/Café traiteur)	Commerce	rue Haute
FONCQUEVILLERS	Fabrice DEMAILLY (JM Restauration/traiteur)	Commerce	65 rue Haute
FONCQUEVILLERS	SARL BERTOOUT (Boucherie)	Commerce	6 place de l'Eglise
FONCQUEVILLERS	Marie-José PEROT(Coiffeuse)	Service	8 rue Basse

FONCQUEVILLERS	Nathalie LECUBIN (Coiffeuse à domicile)	Service	26b rue Haute
FONCQUEVILLERS	La Poste	Service	1 rue de Gommecourt
FONCQUEVILLERS	Gendarmerie	Service de l'ordre	67 rue Haute
FONCQUEVILLERS	SAVAUX ELEC (Electricien)	Artisan	52 bis rue Haute
FONCQUEVILLERS	Ets Gaëtan BAILLET (Electricien)	Artisan	9 rue du Moulin
FONCQUEVILLERS	GACOZY (Couvreur)	Artisan	2 rue Lome
FONCQUEVILLERS	SARL ISTEVA (Chauffagiste/Electricien)	Artisan	5 rue du Four
FONCQUEVILLERS	LC Rénovation (Entreprise générale)	Service	50 rue Haute
FONCQUEVILLERS	Derue René	Artisan	10 petite rue de Sailly
FONTAINE-LES-CROISILLES	SARL Souza DUFOR	Artisan	8 rue de Bullecourt
FONTAINE-LES-CROISILLES	MADAME Jessica TOBISZ	Service	6 rue de Croisilles
FONTAINE-LES-CROISILLES	MONSIEUR Pierre GAUMONT	Service	5 rue Albert Michel
FONTAINE-LES-CROISILLES	ETABLISSEMENTS CORNET PERE ET FILS	Service	9 rue Pasteur
FONTAINE-LES-CROISILLES	MONSIEUR RENE VICTOR ALFRED HARDELIN	Commerce	33 rue Albert Michel
FONTAINE-LES-CROISILLES	ARTHUR TAXI	Service	1 rue des Près
FONTAINE-LES-CROISILLES	EFFACE BOSSES (Samuel LEMAIRE)	Commerce	20 rue Albert Michel
FONTAINE-LES-CROISILLES	MES P TITS LOUS BRANCHES (Magali LEMAIRE)	Commerce	20 rue Albert Michel
FONTAINE-LES-CROISILLES	MONSIEUR REGIS MORINVAL	Artisan	3 rue de Croisilles
FREMICOURT	A.V.S. (Maçonnerie)	Artisan	3 ter Grande rue
GOMIECOURT	Ets Jean BERNARD (Négoce de plants de PdeT, oignons,etc.)	Commerce	ferme de l'Ermitage
GOMIECOURT	SESVANDERHAVE (Vente de plants de betterave)	Commerce	2 rue de Bihucourt
GOMIECOURT	Renov Bat 62	Artisan	7 rue d'Achiet
GOMMECOURT	ETABLISSEMENTS ROUSSEL PERE ET FILS (transporteur)	Service	14 rue Saint-Martin
GOMMECOURT	Gérard PLATEAUX (Commerce alimentaire itinérant)	Commerce	6 rue du Calvaire
GREVILLERS	Ets MERLIER-LEQUETTE	Service	26 Grande rue
GREVILLERS	Jérôme DELABY (Maçon)	Artisan	19 rue du Général Frère
HAMELINCOURT	SARL CARNEL (pépinière, paysagiste)	Artisan	8 rue du Moulin
HAPLINCOURT	B'n Home (agence immobilière)	Service	17 rue de la Croix

HAPLINCOURT	ECURIES DU JANNAH	Commerce/service	11 rue de la Croix
HAVRINCOURT	Station service	Service	Autoroute A2 aire d'Havrincourt
HAVRINCOURT	Arche Café	Commerce	Autoroute A2 aire d'Havrincourt
HAVRINCOURT	AGENCEMENT BENOIT LAVALLARD	Artisan	8 rue de Ribécourt
HAVRINCOURT	TRADITION BOIS (Menuiserie)	Artisan	9 rue de Graincourt
HEBUTERNE	BOULANGERIE ROGIEZ MATHON	Commerce	4 rue de l'Eglise
HEBUTERNE	CAFE DES SPORTS REMEMBER	Commerce	1 Grand rue
HEBUTERNE	Bonnay Maryse (vente confection à domicile Amor Luxe)	Commerce	2 rue de Sailly
HEBUTERNE	SBE Electricité	Artisan	6 rue de Foncquevillers
HEBUTERNE	Hélin plomberie	Artisan	15 rue de Foncquevillers
HEBUTERNE	TURI Maurizio (désigner intérieur et plomberie)	Artisan	17 rue de Mailly
HEBUTERNE	Auto Ecole HOC	Commerce	21 Grande rue
HEBUTERNE	GUYOT Automatismes portail	Artisan	8 rue de Foncquevillers
HEBUTERNE	MICHEL Bruno Evénementiel	Artisan	4 rue de Puisieux
HEBUTERNE	FOLENS élevage et hébergement chiens	Artisan	10 rue de Mailly
HEBUTERNE	SARL CARPENTIER JEAN PHILIPPE (maitre d'oeuvre)	Artisan	17 rue du Four
HEBUTERNE	SARL Bertrand CARPENTIER (architecte)	Artisan	2 rue des Prés
HEBUTERNE	SARL SAVREUX/YTHIER (Entreprise générale du bâtiment)	Service	2 bis rue de Bucquoy
HEBUTERNE	Hesdin Jean	Artisan	4 rue Neuve
HERMIES	Café "Au vieux Moulin"	Commerce	1 Grand Place
HERMIES	Café Restaurant de la place	Commerce	6 Grand Place
HERMIES	Boulangerie Pâtisserie Therry	Artisan	16 Grand Place
HERMIES	Café Tabac "Le Royal"	Commerce	1 rue de l'Eglise
HERMIES	Crédit Agricole (Banque)	Service	2 rue de l'Eglise
HERMIES	Salon de coiffure	Service	3 Grand Place
HERMIES	Garage automobile "AD" BACHELET	Service	62 rue d'Havrincourt
HERMIES	Boucherie Charcuterie	Commerce	10 rue d'Havrincourt
HERMIES	AXA Banque et assurance (Pierre PRADEL)	Service	24 rue d'Havrincourt

HERMIES	La Poste (+ banque postale)	Service	1 rue de la Poste
HERMIES	Intermarché	Commerce	Grand Place
HERMIES	CATHELAIN (BTP)	Service	19 rue de la Gare
HERMIES	SARL CARRE	Artisan	rue de la Gare
HERMIES	PLUCHARD (Maçonnerie)	Artisan	9 bis rue de la Gare
HERMIES	CELLE (Sanitaire)	Artisan	17 Grand Place
HERMIES	GORGUET (Métallurgie)	Industrie	35 rue de Démicourt
HERMIES	BOTTE (Maçonnerie)	Artisan	
HERMIES	ESAT (Etablissement de Service d'Aide par le Travail)	Service	41 rue d'Havrincourt
HERMIES	Machon SARL	Artisan	12 rue du Centre
HERMIES	Lardez Jacques	Artisan	15 bis rue de la Gare
HERMIES	CAL SARL	Artisan	4 rue du Cimetière
LEBUCQUIERE	ALOBAT (PRONIER Philippe)	Artisan	3 bis rue du Calvaire
LEBUCQUIERE	LEBLANC Jean-Michel (Transporteur)	Service	rue Archers
LEBUCQUIERE	B&A LEBLANC Valentin (Artisan menuisier)	Artisan menuisier	26b rue de Beaumetz
LEBUCQUIERE	Sol en résine (DELABORDE Stéphane)	Artisan	9 rue de Vélou
LEBUCQUIERE	Les Jardins de Dana (Jean Noel et Frédérique DUMOUTIER)	ND	21 rue de Frémicourt
LECHELLE	MONSIEUR ANTONIO GARCIA (Elevage faisans/perdrix)	Commerce	rue d'Ytres
LIGNY-THILLOY	Turquet Bryan Alain James (Couvreur)	Artisan	27 rue de l'Abbaye
LIGNY-THILLOY	EURL Franck DUMETZ (Electricien)	Service	7 rue Michelotte
LIGNY-THILLOY	Edith MORVANT (Magnétiseur)	Service	19 rue de Miramont
LIGNY-THILLOY	Noël ACQUETTE (Vente directe à la ferme de Pommes de terres)	Commerce	34 rue de l'Abbaye
LIGNY-THILLOY	GAEC THIL'ENDIVES	Commerce	2 rue du Bois
MARTINPUICH	Marion coiffure (coiffeuse à domicile)	Service	44 Grande rue
MARTINPUICH	EPHYDIA	Service	47 bis Grande rue
MARTINPUICH	SARL GOURDAIN	Service	25 bis Grande rue
MARTINPUICH	Antoine PEGORIER (Auto entrepreneur en forages et sondages)	Service	17 Grande rue
METZ-EN-COUTURE	Café le Baulieu	Commerce	24 rue d'Elboise

METZ-EN-COUTURE	Café Ronnel	Commerce	17 rue de Péronne
METZ-EN-COUTURE	Proxi Service (QUENU François)	Commerce	2 rue du Marché
METZ-EN-COUTURE	Betty Tradition Boulangerie	Commerce	18 rue d'Elboise
METZ-EN-COUTURE	La ferme des noisetiers (COQUEL Philippe)	Commerce	32 rue de Péronne
METZ-EN-COUTURE	S.C.E.A. Lely (Lely Maryline)	Commerce	16 rue Tuerie
METZ-EN-COUTURE	Patricia Coiffure	Commerce	2 rue Bayard
METZ-EN-COUTURE	EURL Octor Toiture (Couvreur/Yann Octo)	Artisan	28 rue du Moulin
METZ-EN-COUTURE	Art et plâtrerie 62 (Aménagements intérieurs/GUISE Samuel)	Artisan	20 rue de Tuerie
METZ-EN-COUTURE	Multi-travaux (Jean-Michel RZANNY)	Artisan	2 rue de Cambrai
METZ-EN-COUTURE	GARAGE Ringeval (centres autos, entretien rapide)	Service	43 rue de Péronne
METZ-EN-COUTURE	Robert Guy	Artisan	22 rue Neuve
MORCHIES	SCOREX (Transport routier de fret)	Service	23 rue Principale
MORCHIES	DGMA (Commerce de gros, d'autres biens domestiques)	Commerce	1 rue de Lagnicourt
MORCHIES	TERNOVEO (Commerce de gros, de céréales, de semences et d'aliments pour le bétail)	Commerce	3 route Nationale
MORCHIES	SERVICES TOUT CLEAN (aide à domicile)	Service	6 rue de Beaumetz
MORVAL	TDH (Thierry D'HOLLANDER/transport)	Service	2 rue Principale
MORY	Philippe BENOIT (peinture et vitrerie)	Artisan	1 rue d'Ervillers
MOYENNEVILLE	MEDIA'ART	Commerce	3 rue du 8 Mai
MOYENNEVILLE	EARL NOVATHERM	Commerce	13 rue d'Hamelincourt
MOYENNEVILLE	Ets WATBLED	Commerce	26 rue du 8 Mai
MOYENNEVILLE	Entreprise COCHE	Artisan	2 impasse de l'Abbaye
MOYENNEVILLE	Laurent MITERNIQUE	Commerce	3 chemin du Bois
MOYENNEVILLE	Dumetz SARL	Artisan	3 rue Poilbourse
NEUVILLE-BOURJONVAL	Archerie	Service	26 rue de Péronne
NEUVILLE-BOURJONVAL	Pro Couvreur	Artisan	
NEUVILLE-BOURJONVAL	BONIFACE Sylvain (Terrassement/TP)	Service	68 rue de Saint-Quentin
NEUVILLE-BOURJONVAL	ETA LEBRET Paul	Service	78 rue de Saint-Quentin
NOREUIL	Nature Coiffure (coiffeuse à domicile)	Commerce	Grande rue
NOREUIL	N.P.H. (Produits d'hygiène)	Commerce	7 rue de l'Eglise

NOREUIL	Eric AUMARD (Entreprise de couverture)	Artisan	6 rue de l'Eglise
NOREUIL	Agencement DV (Electricité générale)	Artisan	35 rue de la Chapelle
NOREUIL	Guenot Marcel	Artisan	23 rue des Baudets
RIENCOURT-LES-BAPAUME	Déchetterie (Fabrication de composte)	Commerce	
ROCQUIGNY	RENOVATION LANCELLE	Commerce	9 rue du Calvaire
ROCQUIGNY	COUPE ALEXANDRE	Commerce	15 rue de l'Abbaye
RUYAULCOURT	Boucherie	Commerce	10 rue de la Place
RUYAULCOURT	Boulangerie	Commerce	6 rue de la Place
RUYAULCOURT	RETAUX NEGOCE (Cartonnerie)	Commerce	9 rue de Bertincourt
SAILLY-AU-BOIS	Savaux Graire Isabelle (maraîchère)	Commerce	1 rue du Charron
SAILLY-AU-BOIS	ACL Rénovation	Service	17 rue Neuve
SAILLY-AU-BOIS	AJECO (Terrassements)	Service	2 rue du Charron
SAILLY-AU-BOIS	PRECITECH	Service	19 rue Neuve
SAINT-LEGER	Couvreur (ND)	Artisan	
SAPIGNIES	Team 3 (réparation de matériel agricole)	Service	rue Nationale
SAPIGNIES	HAUTECOEUR Jacques (électricien)	Service	2 route Nationale
SAPIGNIES	SARL Cottel Frères (entreprise agricole)	Commerce	chemin du Petit Moulin
LE SARS	Coiffure	Commerce	3 route Nationale
LE SARS	Deparis Marcel	Artisan	15 route Nationale
SOUASTRE	Ferme auberge (le gourmet champêtre)	Service	14 rue de Bienvillers au Bois
SOUASTRE	Le verger de Souastre-CHOQUET Rémy (fruits frais)	Service	2 rue de Foncquevillers
SOUASTRE	SARL MUCHEMBLED (maçonnerie)	Service	21 rue de Foncquevillers
SOUASTRE	Garage VAQUETTE	Service	10 bis rue de Foncquevillers
SOUASTRE	MONSIEUR Michaël BLONDEL (vente de bois)	Commerce	rue de Bayencourt
SOUASTRE	VGP des 2 Sources-Grégory CUISINIER (vérification générale périodique tous engins d'élévation)	Service	23 rue de Foncquevillers
LE TRANSLOY	Boucherie Courbet	Commerce	25 rue de l'Eglise
LE TRANSLOY	Garage automobile (Sellier Albert)	Service	2 rue Fore
LE TRANSLOY	Station de lavage automobile	Service	
LE TRANSLOY	Chaudronnerie-tuyauterie (Osvald Christian)	Artisan	13-15 rue du Chapitre
LE TRANSLOY	Pro Menuiserie (Artisan menuisier)	Artisan	10 rue du Cornet
LE TRANSLOY	Lacrois Terrassement	Artisan	27 rue de Bapaume
TRESCAULT	SARL ALMEIDA (chauffagiste)	Service	14 rue de Péronne

TRESCAULT	Mr MARTEL	Artisan	2 rue de Gouzeaucourt
TRESCAULT	Equip'Action (Association dans l'évènementiel)	Service	13 rue de Cambrai
TRESCAULT	Vente de fraises à la ferme	Commerce	12 rue de Gouzeaucourt
VAULX-VRAUCOURT	PROXI (Ludovic LABALETTE)	Commerce	5 Grande rue
VAULX-VRAUCOURT	IDEAL'COIFF (Madame Frédéric VINCENT)	Service	8 rue de l'Eglise
VAULX-VRAUCOURT	INSTINC'TIF (Angélique BEAUVAIS)	Service	2 rue de Bapaume
VAULX-VRAUCOURT	Café Brasserie (Brasserie de l'Hermitage)	Restauration	4 rue de l'Eglise
VAULX-VRAUCOURT	Café (Louis DELONNELLE)	Commerce	30 rue de Bapaume
VAULX-VRAUCOURT	Café tabac (Evelyne DELPLANQUE)	Commerce	2 rue de Bapaume
VAULX-VRAUCOURT	Pharmacie (Claudie GUEUDRE)	Commerce/Service	1 rue de Bapaume
VAULX-VRAUCOURT	SA DUMINIL Michel, GHEWY Damien (transporteur, combustibles)	Commerce/Service	4 rue de Bapaume
VAULX-VRAUCOURT	CAILLE Jean Luc (Artisan électricien)	Artisan	route de Douai
VAULX-VRAUCOURT	SERVICE EXPRESS DEVINCRE Philippe (Artisan garagiste)	Service	12 rue des Haies
VAULX-VRAUCOURT	Garage MAROEUIL AUTOMOBILE	Service	6 Grande rue
VAULX-VRAUCOURT	Garage automobile LANSARD Patrick	Service	16 rue de la Chapelle
VAULX-VRAUCOURT	JOSEFOWICZ Yannick (Vidange, curage fosses septiques)	Service	1 rue de l'Egalité
VAULX-VRAUCOURT	SARL FCV (installations frigorifiques)	Service	8 bis impasse de Saint-Omer
VAULX-VRAUCOURT	ATP PAVY, PAVY Gaston (Assainissement, terrassement, vidange)	Service	6 rue de la Chapelle
VAULX-VRAUCOURT	BCI BELL (Bonduelle) conserverie	Industrie	4 route de Douai
VAULX-VRAUCOURT	MG TAXI GORALIK Mickaël	Service	59 Grande rue
VILLERS-AU-FLOS	Pouchain Sarl (matériel agricole)	Commerce	6 rue du Transloy
VILLERS-AU-FLOS	Sarl de la Rue Des Clercs	Commerce	Grande rue
VILLERS-AU-FLOS	VERT TICAL NORD	Commerce	6b rue du Moulin
WARLENCOURT-EAUCOURT	Les Ateliers d'Eaucourt (remorques)	Commerce	13 rue Neuve
WARLENCOURT-EAUCOURT	SARL IMMAC (menuiserie, agencement)	Commerce	6 rue du Calvaire
YTRES	Débit de boissons/Tabac	Commerce	8 rue Pierre Watel
YTRES	DELATTRE Ludovic Elagage	Service	4 rue de Lesboeufs

- **Liste des commerces ambulants**

Tableau 12 : Liste des commerces ambulants

Commune	Dénomination	Activité	Adresse
ACHIET-LE-GRAND	Mme Rohart Marie	Articles textile, bazar et cadeaux	36 rue de Bapaume
ACHIET-LE-GRAND	Mme Berrier Christine (Friterie chez Christine)	Vente de frites, sandwichs et boissons	3 rue de Courcelles
BAPAUME	M. Demont Claude	Brocante sur les marchés	34 rue Gambetta
BAPAUME	M et Touil Fathi	Vente de produits, textile, maroquinerie	11 rue d'Arras
BAPAUME	Mme Jacquemin Rose-Aimée	Vente de prêt à porter enfants et accessoires	58 rue de la République
BAPAUME	M. Vermersch Silvana	Linge de maison, lots divers, bijoux, meubles	139 rue du faubourg de Péronne
BAPAUME	M. Cimen Iliace	Vente de vêtements hommes, femme, enfant, chaussures	18 place Faidherbe
BAPAUME	M. Jiot Jordan	Manège, jeux divers	20 rue des Moulins
BARASTRE	Mme Thoriez Laurence	Vente de pain, pâtisserie, épicerie, fruits et légumes	5 rue des Moulins
BEAULENCOURT	M. Deridder Jonathan	Vente d'amusements publics, jeux, vente de sucré, salé et boissons	10 route Nationale
BEAULENCOURT	Mme Potez Mélanie	Vente d'articles de puériculture et vêtements d'occasion	9 rue de l'église
BEAUMETZ-LES-CAMBRAI	Mme Moreau	Jeux et amusements publics, attractifs foraines, manèges, confiserie	8 rue sous le Bois
BEHAGNIES	M. Hecq Paul (Le Ch'ti Paul)	Vente de fruits et légumes	15 rue de Bihucourt
BUCQUOY	M. Audegond André	Vente de fruits, légumes et fleurs sur les marchés	37 rue du Moulin
BUCQUOY	Mme Jannes Gwendoline	Vente de vêtements hommes, femmes et enfants, bijoux, maroquinerie	8 rue Principale
CROISILLES	M. Hurtevent Christophe	Vente d'alimentation animale	Rue Annie Girardot
DOUCHY-LES-AYETTE	M. Picque Yvonnick	Vente de légumes, fruits et fleurs	21 bis rue du Val
DOUCHY-LES-AYETTE	M. Gamot Frédéric	Vente de légumes, œufs, vêtements, chaussures, maroquinerie	1 rue d'Ayette
ERVILLERS	M. Thullier Fernand	Vente de légumes	1 rue de la Chapelle
FREMICOURT	M. Briache Claude	Boulangerie, débit de tabac, café, épicerie	Rue Principale
HAVRINCOURT	M. Fandi Mostefa	Vente de friperie, vêtements et chaussures	7 bis rue de Douai
LE SARS	M. Calpe Laurent	Foire et articles divers de Paris	34 bis route Nationale
LEBUCQUIERE	M. Dumoutier Jean-Noël	Vente de produits de bien-être	21 rue de Frémicourt
VAULX-VRAUCOURT	Mme Cathelain Elisabeth	Vente de fruits et légumes sur les marchés	44 Grand rue
VAULX-VRAUCOURT	Mme Cattoen Armony	Vente de bijoux, tatouages temporaires	2 bis Grand rue
VELU	Mme Rzepkowski Aline	Vente de fruits, légumes et produits fermiers sur les marchés	11 rue de Bertincourt

3. Les aides aux artisans et aux commerçants

La Communauté de Communes du Sud-Artois propose aux artisans et commerçants des mesures destinées au maintien de l'activité économique commerciale ou artisanale, et des mesures visant à l'accompagnement des porteurs de projets qui souhaitent développer leur activité (projets de modernisation, d'équipement...) après étude et validation de chaque dossier.

En 2014, la Communauté de Communes a reconduit les dispositifs d'aides économiques suivants :

- **Le FISAC**

C'est un dispositif financier à destination des artisans et des commerçants. Avec le FISAC, une aide financière de 30 % du coût de votre investissement peut être octroyée pour un montant de dépenses compris entre 10 000 € et 75 000 € hors taxe. (Exemple : pour un projet de réhabilitation ou de modernisation de locaux, d'équipements professionnels pour un montant de 10 000 €, la subvention du FISAC s'élèvera à 3 000 €).

- **Les prêts d'honneur**

Mis en place dans le cadre d'un partenariat avec la plate-forme d'initiative locale Initiative Ternois Artois, ils ont pour but d'aider financièrement tout projet de création-reprise-développement d'entreprise et les projets de diversification des activités des exploitations agricoles (projet d'accueil à la ferme, de point de vente directe...). L'intervention d'Initiative Ternois Artois se fait sous la forme d'un prêt d'honneur de 1 500 à 8 000 € sans intérêt et sans garantie.

- **Le dispositif « Entreprendre en Sud-Artois »**

En partenariat avec les chambres consulaires, la CCSA avait mis en place le label commerce artisanat, qui était un dispositif financier et destiné à encourager la modernisation, la rénovation et la mise aux normes des entreprises artisanales et commerciales. Depuis janvier 2016, la CCSA a décidé d'abandonner cette opération et de mettre en place un nouveau dispositif d'aide moins restrictif: le dispositif « Entreprise en Sud-Artois ». Ce dispositif s'adresse aux commerçants, artisans, entreprises et professions libérales. Il s'agit d'une subvention directe versée en une seule fois correspondant à la prise en charge d'un pourcentage des investissements des entreprises. Ce dispositif est mis en place avec Initiative Ternois Artois.

4. Synthèse

SYNTHESE : COMMERCE ET ARTISANAT	
ATOUTS	FAIBLESSES
Activité commerciale relativement importante sur Bapaume.	<p>Activité commerciale fortement liée à Bapaume ou aux pôles commerciaux extérieurs.</p> <p>Développement limité en dehors des polarités : peu de commerces de proximité dans les villages.</p> <p>Peu de diversité dans l'offre commerciale proposée (principalement des commerces de moins de 400 m² de surface de vente).</p> <p>Une absence de recrutement dans l'artisanat.</p>
OPPORTUNITES	MENACES
Linéaires commerciaux à maintenir, renforcer et valoriser (Bapaume, Bucquoy notamment).	<p>Centralisation des commerces sur Bapaume.</p> <p>Concurrence des grands pôles régionaux extérieurs à la CCSA.</p>
ENJEUX	
<ul style="list-style-type: none"> ✓ Affirmer la dynamique commerciale sur Bapaume. ✓ Diversifier et mieux répartir l'offre commerciale sur le territoire de la CCSA : développement différencié selon la nature des pôles. <ul style="list-style-type: none"> ✓ Organiser des connexions entre les cheminements commerciaux. ✓ Renforcer l'offre en commerces de proximité dans les villages. ✓ Valoriser les pôles commerciaux, notamment à travers la qualité urbaine des sites commerciaux (insertion du site dans l'environnement, qualité urbaine et architecturale, accès, stationnement...) ✓ Poursuivre la mise en valeur des linéaires commerciaux existants (notamment à Bapaume et à Bucquoy). 	

III. L'activité touristique au sein de l'économie locale

Le positionnement touristique du Sud-Artois repose sur de nombreux atouts à conforter et à inscrire dans le réseau départemental et régional afin de valoriser la ruralité et l'offre touristique complémentaire à l'agglomération arrageoise et à la Picardie.

En effet, le territoire du Sud-Artois possède un patrimoine bâti historique, mais offre aussi des possibilités de randonnées aux habitants et aux touristes. Ces atouts sont mis en valeur par les différentes offres d'hébergement présentes sur le territoire.

1. Ce que nous dit le futur SCOT de l'Arrageois

Le futur SCoT de l'Arrageois précise que « le tourisme est vecteur de nouveaux métiers mais aussi et surtout un moyen de renforcer l'attractivité du cadre de vie des habitants et l'attractivité économique, notamment pour les filières de congrès et d'affaire ».

C'est pourquoi, il recommande le déploiement d'une armature touristique à l'échelle de tout le territoire, qui sera vecteur de développement économique, culturel et social. Il souligne que ce développement touristique devra s'effectuer en compatibilité avec la sensibilité et les objectifs de préservation des milieux naturels.

Cette stratégie est déclinée selon plusieurs orientations dans le SCoT :

- **Structurer l'offre touristique et de loisirs dans le cadre de coopération à l'échelle de tout le territoire du SCoT**
Il s'agit de faire du développement touristique un enjeu partagé au niveau du Pays à toutes les échelles territoriales (ville-centre, communes urbaines et communes rurales) et de réussir le développement simultané des grandes filières touristiques en s'appuyant sur le patrimoine naturel, historique et architectural commun.
- **Créer un pôle d'articulation touristique à l'échelle du SCoT**
Il s'agit d'organiser un maillage touristique et de renforcer la capacité d'hébergement du territoire.

2. Le tourisme patrimonial et historique : patrimoine bâti

L'intercommunalité s'inscrit dans **un territoire à forte identité culturelle et paysagère** propice au développement de l'activité touristique.

En effet, **la présence de différents éléments concoure à l'expansion du tourisme de découverte et de loisirs**, avec notamment :

- Un patrimoine mémoriel, issu des combats de la première Guerre Mondiale :
 - o le parc mémorial australien de Bullecourt,
 - o le Grevillers British Cemetery and New Zealand Memorial,
 - o le Avette Indian and Chinese Cemetery,
 - o le cimetière australien de Bapaume,
 - o le Monument Briquet-Taillandier (sur la façade de l'hôtel de ville de Bapaume).

- Un patrimoine boisé et fluvial important :
 - o une trame verte peu dense, marquée par un paysage parfois vallonné et constitué de plaines agricoles et de nombreuses zones boisées (bois d'Havrincourt, sections boisées de l'ancienne voie ferrée Baralle/Boisleux et Bapaume/Hermies),
 - o une trame bleue peu importante, mais présence de plusieurs cours d'eau (Sensée, Hirondelle, Escaut, Canal du Nord, projet de Canal-Seine-Nord-Europe).

- Un patrimoine bâti architectural relativement riche et varié, ayant subi les conséquences de la Première Guerre mondiale :
 - o du petit patrimoine (beaux corps de ferme, églises, beffroi de Bapaume, voyettes...),
 - o un patrimoine bâti ancien en grande partie disparu lors des combats de la Première Guerre mondiale.

- Des spécialités culinaires (notamment la production d'endives)

- Des évènements culturels et patrimoniaux :
 - o Fête de la Nature,
 - o Parcours du Cœur des Scolaires,
 - o Dimanches de l'Artois.

Des équipements culturels :

- o Le musée Jean et Denise Letaille de Bullecourt (situé sur la ligne de front pendant la Grande Guerre, et qui rend hommage aux soldats australiens et britanniques des tranchées d'Artois),
- o Le musée archéologie et historique de Bapaume,
- o L'espace culturel Isabelle de Hainaut (spectacles, exposition, concerts, cinéma),
- o Les fermes pédagogiques (accueil à la ferme, visite de l'exploitation, ferme-musée...) à Achiet-le-Petit et Beugny.


Le potentiel d'accueil dans les sites touristiques du territoire est élevé. Les sites liés à la première guerre mondiale représentent les principaux sites d'attraction.

Les équipements culturels, sportifs et de loisirs sont également des atouts supplémentaires, et peuvent renforcer l'attractivité touristique du Sud-Artois.

A l'avenir, **avec le projet de Canal Seine-Nord Europe et du port fluvial d'Havrincourt / Hermies**, le patrimoine naturel boisé et fluvial pourra être valorisé et s'inscrira dans le réseau départemental et régional.



Parc mémorial australien de Bullecourt



Le bois d'Havrincourt



L'Eglise Notre Dame de Rocquigny



L'espace culturel Isabelle de Hainaut, à Bapaume

D'ailleurs, **deux communes sont « Villages Patrimoine » sur le territoire : il s'agit de Vaulx-Vraucourt de Bullecourt.**

Vaulx-Vraucourt : Né de l'union de Vaulx et de Vraucourt, scellée le 24 mai 1821 par l'ordonnance royale de Louis XVIII, ce village rural et européen, a été fortement meurtri par la Première Guerre mondiale. Vaulx-Vraucourt se distingue par la présence de deux églises, reconstruites après la Grande Guerre :

- l'église Saint-Martin, édifiée à l'initiative de la famille Longueval qui a fortement marquée l'histoire de la commune,
- et l'église Saint-Omer, qui est considérée comme un bijou d'Art Déco.

Bullecourt : Les ravages de la Première Guerre mondiale ont également profondément marqué Bullecourt. Le village a noué des liens très étroits avec la nation australienne qui a ici subi de lourdes pertes. Complètement anéantie, classée en « zone rouge » pour le nombre conséquent d'obus tombés sur ses terres meurtries, la commune a su renaître de ses cendres grâce à l'exploitation de ses terres fertiles et son développement artisanal et commercial. L'architecture de Bullecourt conserve de remarquables traces de cette période de la « Reconstruction » : ses fermes artésiennes, sa mairie au fronton caractéristique ainsi que son église et son clocher-porche en grès.



Source : www.tourisme.cc-sudartois.fr

L'offre en information touristique est relativement importante, avec :

- l'office de tourisme, qui comporte des documents en français et en anglais essentiellement sur le tourisme de mémoire et sur les événements culturels et touristiques. Il est implanté à Bapaume (office de tourisme du Seuil de l'Artois),
- le site Internet de l'office de tourisme, qui est un outil important, proposant des informations sur les sentiers de découverte du patrimoine, sur l'offre en hébergement et en restauration, ainsi que sur l'histoire de Bapaume et ses environs. Certaines informations sont d'ailleurs disponibles en anglais.

Figure 37 : Carte de localisation du tourisme patrimonial et historique



3. Le tourisme de nature

Le territoire bénéficie de la présence de sentiers balisés, aménagés et entretenus (pour la pratique du vélo ou de randonnées à pieds notamment). Ces itinéraires facilitent la découverte du patrimoine naturel et bâti, mémoriel, de la richesse historique du territoire, ainsi que les pratiques sportives et les sorties familiales. Ces axes permettent également au territoire d'apparaître comme une destination d'intérêt pour le tourisme de randonnée et cycliste.

On peut citer notamment **la Via Francigena**, reliant Canterbury à Rome, qui passe par le Sud-Artois, et qui est reconnue depuis 2004 comme « Grand itinéraire culturel du Conseil de l'Europe », qui constitue un important axe de randonnée. La Via Francigena est une très ancienne voie de pèlerinage.

Dans le Nord-Pas-de-Calais, le GR 145 suit son parcours et permet de découvrir les richesses de la région en 12 étapes, dont 2 sont présentes sur le Sud-Artois, entre Hamelincourt et Rocquigny.

Cet axe peut notamment bénéficier du passage et de courts séjours de touristes empruntant cette grande voie.

Figure 38 : Carte de localisation de la Via Francigena



Source : www.tourisme.cc-sudartois.fr

Les autres sentiers du territoire sont les suivants :

Noms des sentiers	Au départ de ...	Longueur	Intérêt du sentier
Sentier des Anciens Chemins	Vélu	13 km	Découverte de Ruyaulcourt, Bus et Vélu
Sentier des Bannis	Hermies	10 km	Découverte de paysages variés du centre du village d'Hermies, aux berges du Canal du Nord, en passant par la plaine cultivée, et le bois d'Havrincourt
Sentier du tour du Canal du Nord	Havrincourt	8,5 km	Balade le long des berges du Canal du Nord
Sentier de Ch'Tiot Vélu	Bertincourt	9 km	Découverte du canton de Bertincourt
Sentier des Bosquets	Metz-en-Couture	10 km	Découverte de Metz-en-Couture
Sentier des Huguenots	Morchies	11 km	Découverte des terres du sud de l'Artois
Sentier des Ecoliers	Havrincourt	5 km	Découverte du village d'Havrincourt, de son église, de son château et de son Mémorial britannique
Sentier de l'Hirondelle	Vaulx-Vraucourt	17 km	Découverte des cimetières du Commonwealth
Sentier des Trois Clochers	Rocquigny	7,5 km	Découverte de Rocquigny, Villers-au-Flos et Barastre
Sentier de l'Abbaye d'Eaucourt	Eglise de Martinpuich	15 km	Découverte de Martinpuich
Sentier de la Butte de Warlencourt	Salle des Fêtes de Warlencourt	9 km	Découverte de Warlencourt-Eaucourt
Sentier du Florion	Salle des fêtes de Grévillers	8,7 km	Découverte de Grévillers
Sentier de la Ronde des Tilleuls	Bapaume	11 km	Découverte de Bapaume et de Ligny-Thillois : espaces naturels, terres cultivées, patrimoine de la reconstruction,

			urbain et rural
Sur les traces de la guerre Franco-Prussienne de 1870-1871	Eglise de Biefvillers-les-Bapaume	17 km	Découverte de Biefvillers-les-Bapaume, Béhagnies, Mory, Favreuil, et Sapignies
Sentier des Trois Pourchains	Achiet-le-Grand	14 km	Découverte d'Achiet-le-Grand, Achiet-le-Petit et Bihucourt
Sentier du Bois d'AFinder	Bucquoy	15 km	Découverte de Bucquoy et son système de lagune, Alette et Douchy-les-Alette
Sentier des Ecoliers	Hamelincourt et Moyenneville	17 km	Découverte d'Hamelincourt et de Moyenneville
Sentier du Chemin Sansville	Croisilles et Fontaine-les-Croisilles	18 km	Découverte de Croisilles, Ecoist-Saint-Mein, Bullecourt et Fontaine-les-Croisilles
Sentier des Deux Rivières	Chérisy	13 km	Découverte de Chérisy
Sentier du Bois Gilles	Noreuil	7 km	Découverte de Noreuil
Sentier de la Voie Verte	Croisilles et Ecoist-Saint-Mein	11 km	Découverte d'Ecoist-Saint-Mein et Croisilles
Sentier des Australiens	Bullecourt	8 km	Découverte de Bullecourt



Ferme de l'Abbaye d'Eaucourt, sur le sentier de l'Abbaye d'Eaucourt



Sucrierie de Bihucourt, sur le sentier des Trois Pourchairs



Monument commémoratif du cimetière de Bapaume, sur le sentier des traces de la guerre franco-prussienne



Vue depuis le pont d'Hermies, sur le sentier du tour du Canal du Nord



Le bois d'Afinder, sur le sentier du tour de Bucquoy et du bois d'Afinder

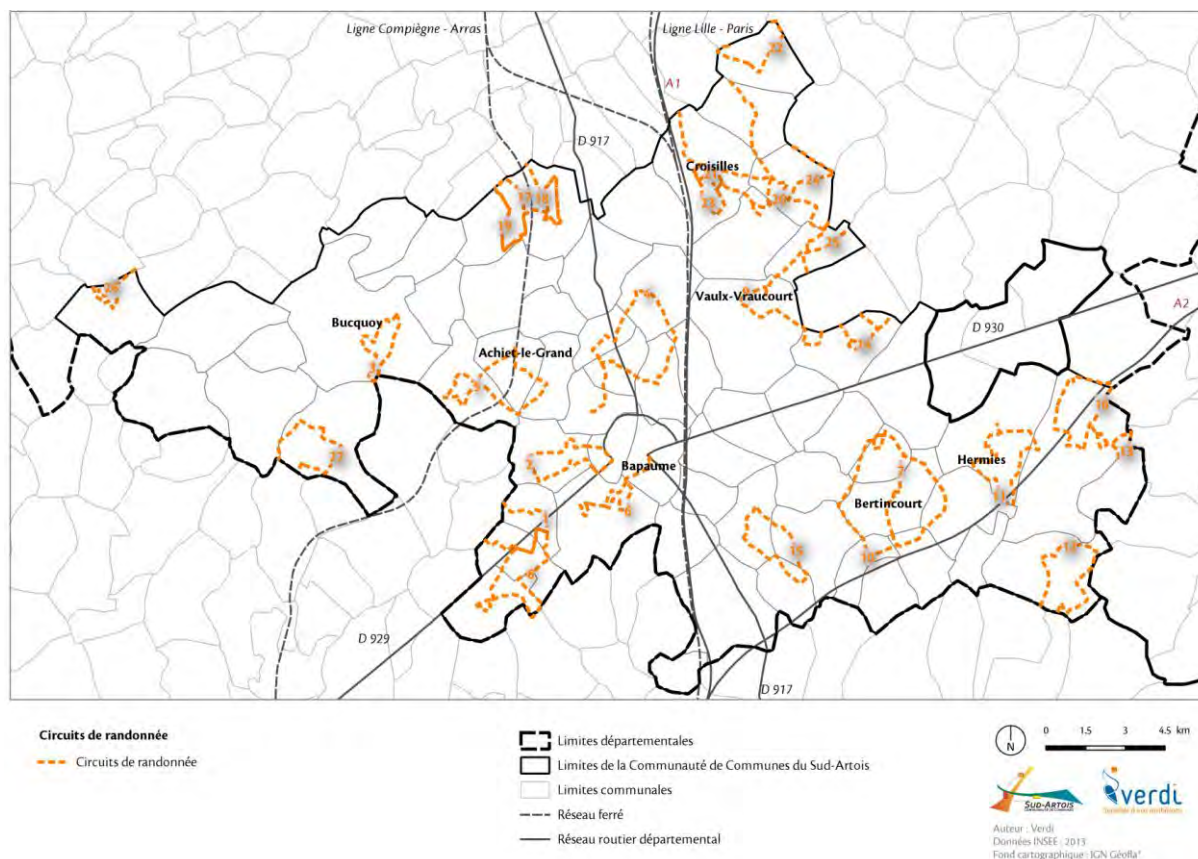


Réplique de la grotte de Notre Dame de Lourdes, sur le sentier des Trois Clochers

A côté de ce réseau intercommunal, la continuité des liaisons douces entre les différents sites touristiques demeurent encore faible, les liaisons entre les sites se faisant essentiellement par le biais des voies routières.

La valorisation du réseau intercommunal passant par le raccordement des sites touristiques entre-eux, pourra être un enjeu à relever pour les années à venir.

Figure 39 : Carte des itinéraires touristiques et de randonnées



4. L'offre en hébergement touristique et de restauration

L'intercommunalité dispose de plusieurs établissements d'hébergement touristique et de restauration :

- Des hôtels :
 - o Hôtel-restaurant de la Paix, à Bapaume
 - o Hôtel-restaurant Le Gourmet, à Bapaume,
 - o Hôtel de la Gare, à Achiet-le-Grand

- Des gîtes et chambres d'hôtes :
 - o Le Refuge, à Bapaume
 - o La Cense des 6 Sens, à Beugny
 - o The Silent Picket, à Martinpuich
 - o Le Domaine de la Butte, à Le Sars
 - o M. Lefebvre, à Douchy-les-Ayette
 - o M. et Mme Vilette, à Fontaine-les-Croisilles
 - o A l'Orée du Bois, à Bullecourt
 - o Le Domaine de Circé, à Beugny
 - o Les Tendres Terres, à Havrincourt
 - o La Nicolinière, à Bullecourt
 - o Gîte de la Tourelle, à Souastre
 - o Les Tilleuls, à Gommecourt
 - o Gîte chez Marthe, à Sailly-au-Bois

- Des fermes-auberges :
 - o Le Gourmet Champêtre, à Souastre

- Des campings et aires pour camping-cars
 - o Camping de la Forêt (25 emplacements), à Havrincourt
 - o Aire de services de Bapaume, à Bapaume

- Des restaurants :
 - o Hôtel-restaurant de la Paix, à Bapaume
 - o Hôtel-restaurant Le Gourmet, à Bapaume
 - o Le Stromboli, à Bapaume
 - o La Bergerie, à Bapaume
 - o Le Gourmet Champêtre, à Souastre
 - o Hôtel de la Gare, à Achiet-le-Grand
 - o Restaurant de la Place, à Hermies
 - o Brasserie du Commerce, à Bucquoy

Cette offre en hébergement touristique (hôtels, gîtes ruraux, fermes-auberges, campings, chambres d'hôtes...) permet de donner au Sud-Artois les moyens de capitaliser sur ses facteurs d'attractivité existants (tourisme de mémoire), tout en proposant un type d'hébergement original, demandé, et en accord avec les spécificités du territoire.

Les hébergements sont géographiquement assez bien répartis, offrant un équilibre de l'offre entre l'espace urbain et l'espace rural. Comme précédemment cité, les attraits touristiques du territoire portent aussi bien sur des sites situés dans l'espace rural que dans l'espace urbain.

Ces équipements bénéficient d'une bonne visibilité sur Internet, avec des informations parfois disponibles en plusieurs langues.

En revanche, l'offre en restaurants est restreinte, avec assez peu de lieux proposant une cuisine traditionnelle et des produits du terroir. Toutefois, il est possible de se procurer les produits du terroir directement auprès des producteurs (notamment à Le Transloy et Achiet-le-Petit).

Enfin, au vu des nombreux potentiels touristiques que recèle le territoire, le renforcement de l'accessibilité de ces sites est indispensable pour en tirer parti au mieux.

Figure 40 : Carte de l'offre en hébergement touristique et de restauration



5. Synthèse

SYNTHESE : ACTIVITE TOURISTIQUE	
ATOUTS	FAIBLESSES
<p>Un patrimoine et une culture reconnue (patrimoine bâti, culturel, de mémoire, patrimoine boisé...).</p> <p>De nombreux atouts touristiques (tourisme de mémoire, tourisme vert, tourisme du patrimoine de la reconstruction, architecture originale, église Notre-Dame de Rocquigny classée...).</p> <p>Une offre importante de circuits de randonnée.</p> <p>Une offre en hébergement touristique plutôt étoffée.</p> <p>La présence de plusieurs musées (musée Jean et Denise Letaille à Bullecourt, musée archéologique et historique à Bapaume...).</p> <p>La présence de l'espace culturel Isabelle de Hainaut.</p> <p>Des produits locaux à valoriser (endives notamment).</p>	<p>Un manque d'entretien de certains chemins de randonnée.</p> <p>Une absence de plusieurs types d'hébergements (auberges de jeunesse, hébergements pour un groupe de randonneurs, campings...).</p> <p>Une offre en restauration à développer, et notamment en dehors de Bapaume ou le long des circuits de randonnée.</p> <p>Un manque d'équipement touristique majeur.</p> <p>Un déficit d'image (communication à développer, à l'intérieur et à l'extérieur du territoire).</p>
OPPORTUNITES	MENACES
<p>Une situation géographique idéale : territoire au cœur de l'Europe du Nord, et desservi par des infrastructures d'envergure.</p> <p>Le passage du futur Canal Seine-Nord.</p> <p>Le projet d'installation de la halte nautique à Hermies-Havrincourt autour du Canal Seine-Nord.</p> <p>Le développement du tourisme d'affaires.</p> <p>La présence de circuits cyclo-touristiques thématiques sur le territoire (par exemple les Hollandais).</p>	<p>Le projet de Canal Seine-Nord Europe (menace paysagère ?)</p> <p>Le développement de l'éolien (qui peut rebuter les promeneurs).</p> <p>Un manque de dynamisme touristique global.</p>

ENJEUX

- ✓ *Mettre en valeur le patrimoine bâti existant afin de le faire connaître.*
- ✓ *Valoriser la ruralité et l'offre touristique complémentaire d'Arras et de la Picardie*
- ✓ *Renforcer l'accessibilité des sites touristiques (transports en commun ?).*
- ✓ *Profiter des atouts bâtis, naturels et paysagers pour conforter, valoriser et développer la filière touristique, et favoriser un tourisme mémoriel, culturel et de loisirs.*
- ✓ *Développer le tourisme de nature, en s'appuyant sur l'arrivée du Canal Seine-Nord Europe.*